



FREDON
PROVENCE ALPES
CÔTE D'AZUR

Lutte contre la Flavescence Dorée de la Vigne

BILAN 2025 – Provence Alpes Côte d'Azur
11/05/2026





FREDON
PROVENCE ALPES
CÔTE D'AZUR

Suivis biologiques de *Scaphoideus titanus*



Piégeages des adultes

- Réalisation des piégeages :

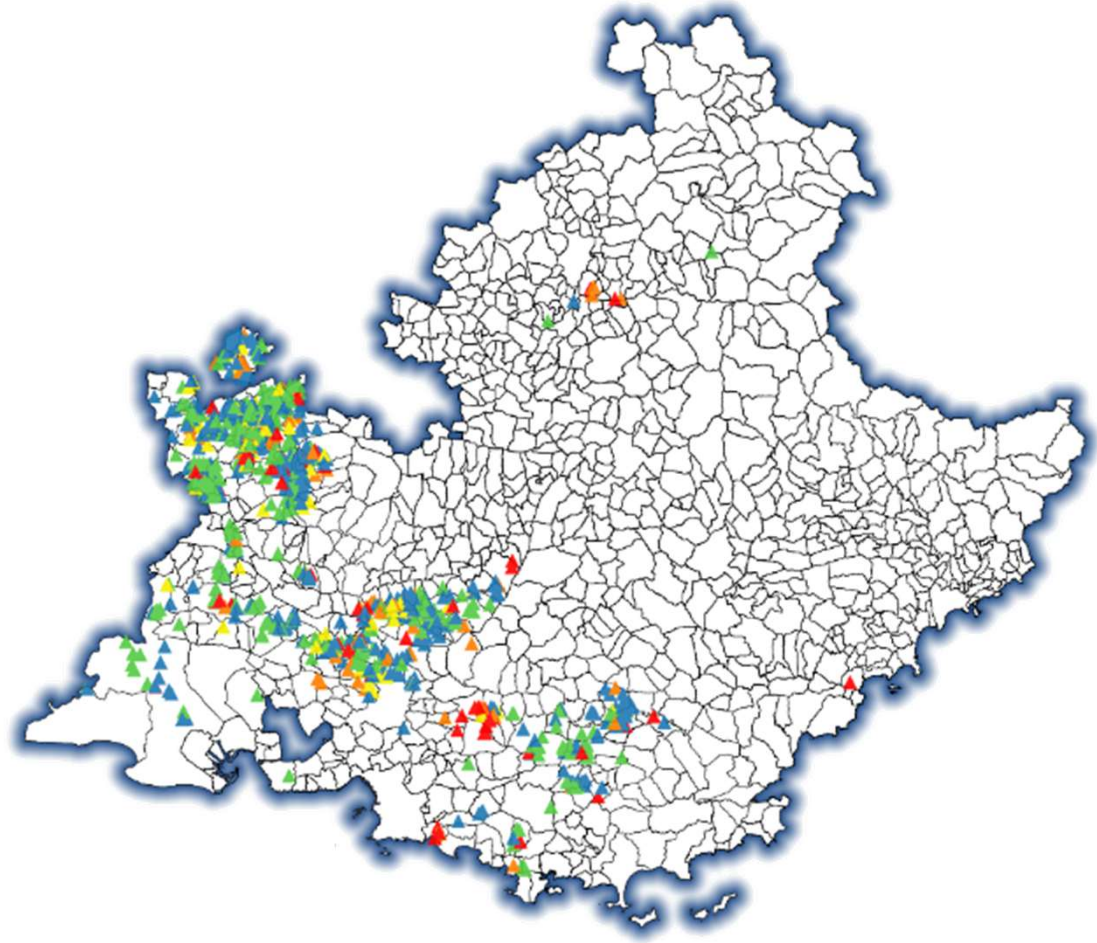
PACA	Nombre de piégeages réalisés	Nombre de piégeages demandés par DRAAF-SRAL	Taux de réalisation
Alpes-de-Haute-Provence	15	18	83 %
Hautes-Alpes	10	11	90 %
Alpes-Maritimes	1	1	100 %
Bouches-du-Rhône	204	238	86 %
Var	125	175	71 %
Vaucluse	607	827	73 %
Total	962	1270	75 %

- Résultats des piégeages :

2025	Nombre d'adultes piégés par parcelle				
	0	1 à 10	11 à 20	21 à 50	+ de 51
Alpes-de-Haute-Provence	1	10	1	1	2
Hautes-Alpes	2	1	0	4	3
Alpes-Maritimes	0	0	0	0	1
Bouches-du-Rhône	82	68	16	17	21
Var	41	51	5	12	16
Vaucluse	215	250	61	51	30
Total	341	380	83	85	73

Piégeages des adultes

- ▲ Adultes = 0
- ▲ Adultes = 1 à 10
- ▲ Adultes = 11 à 20
- ▲ Adultes = 21 à 50
- ▲ Adultes = 51 et plus





FREDON
PROVENCE ALPES
CÔTE D'AZUR

Bilan des prospections

Provence-Alpes-Côte d'Azur

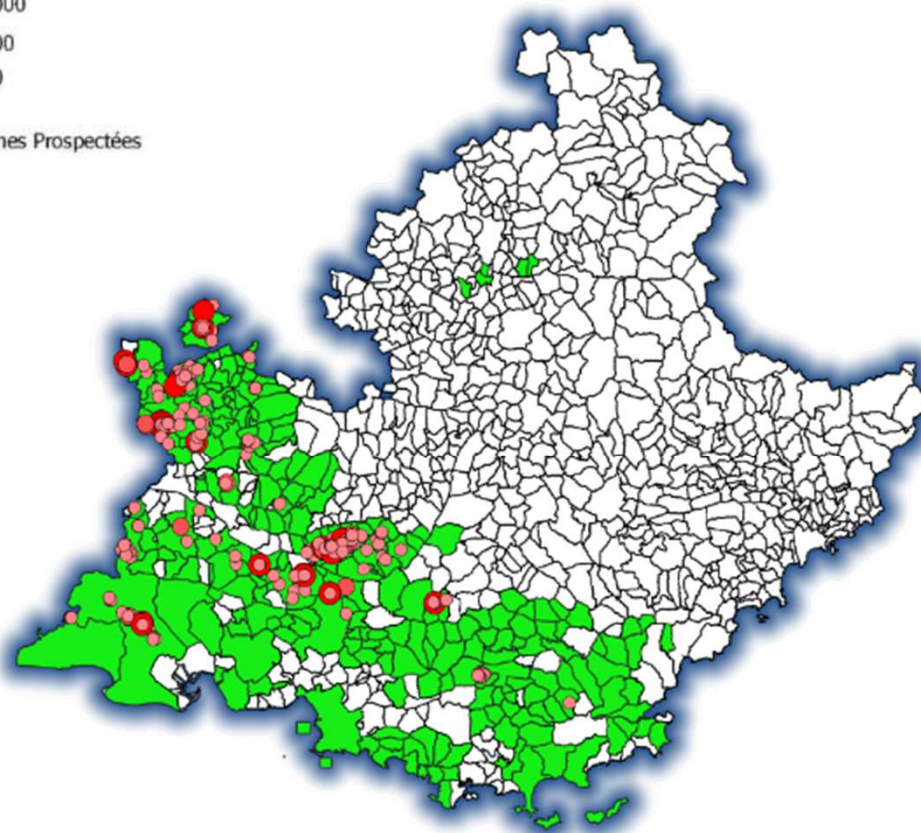


Bilan PACA 2025

2025	PACA
• <i>Prospections</i>	32 829 ha
• <i>Prospections sur 3 ans</i>	56 703 ha
• <i>Nombre de parcelles symptomatiques</i>	2 517
• <i>Nombre de ceps symptomatiques</i>	12 076
• <i>Nombre d'échantillons</i>	1 397
	dont FD
	315
	<i>BN</i>
	484
	<i>Neg</i>
	597
	<i>NA</i>
	1
• <i>Nombre de parcelles jaunisses non analysées</i>	13
• <i>Communes contaminées FD</i>	68
• <i>Parcelles contaminées FD</i>	337
• <i>Ceps contaminés FD</i>	8 703

Parcelles FD (Nbr Ceps)

- 1000 - 4469
- 500 - 1000
- 100 - 500
- 50 - 100
- 1 - 50
- Communes Prospectées





FREDON
PROVENCE ALPES
CÔTE D'AZUR

Bilan des prospections

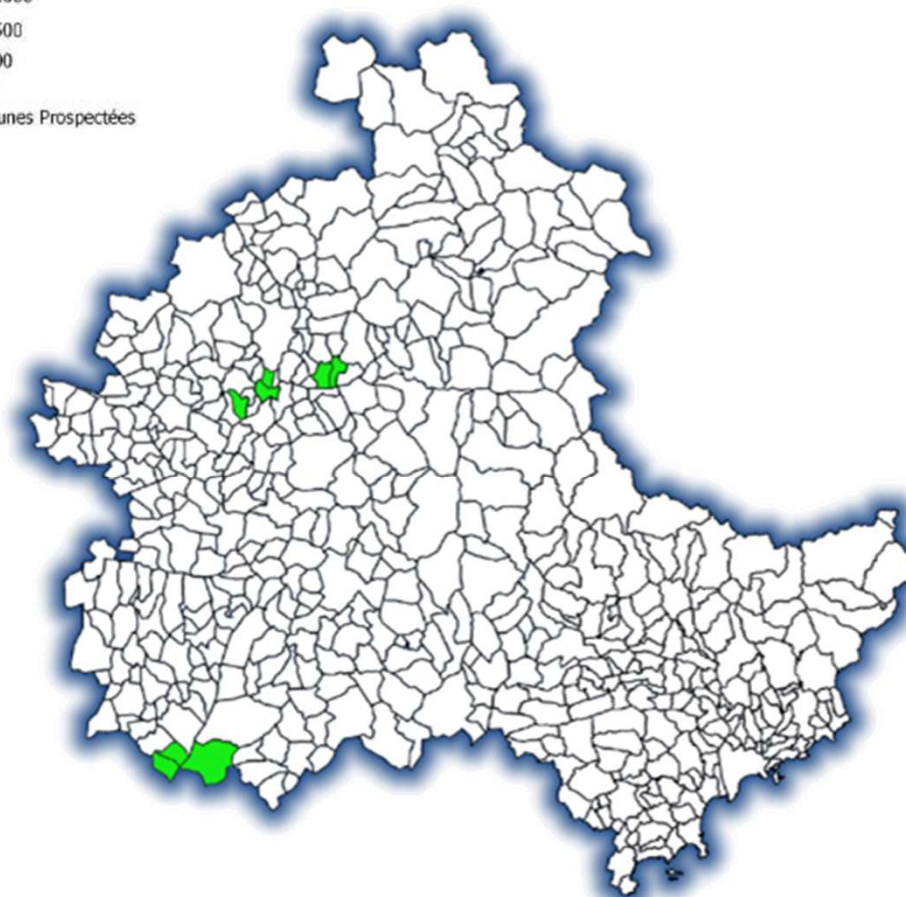
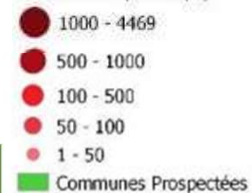
Alpes-de-Haute-Provence
Hautes-Alpes
Alpes-Maritimes



Bilan Alpes 2025

DEPARTEMENT ALPINS	2025	2024	2023
• <i>Prospections</i>	137 ha	106 ha	103 ha
• <i>Nombre d'échantillons</i>	6	15	11
<i>dont FD</i>	0 (0 %)	0 (0 %)	1 (10 %)
<i>BN</i>	2 (33 %)	11 (73 %)	6 (24 %)
<i>Neg</i>	4 (67 %)	4 (27 %)	4 (36 %)
	0	0	0
• <i>Communes contaminées FD</i>	0	0	1
• <i>Parcelles contaminées FD</i>	0	0	1
• <i>Ceps contaminés FD</i>	0	0	5

Parcelles FD (Nbr Ceps)






FREDON
PROVENCE ALPES
CÔTE D'AZUR

Bilan des prospections

Bouches-du-Rhône

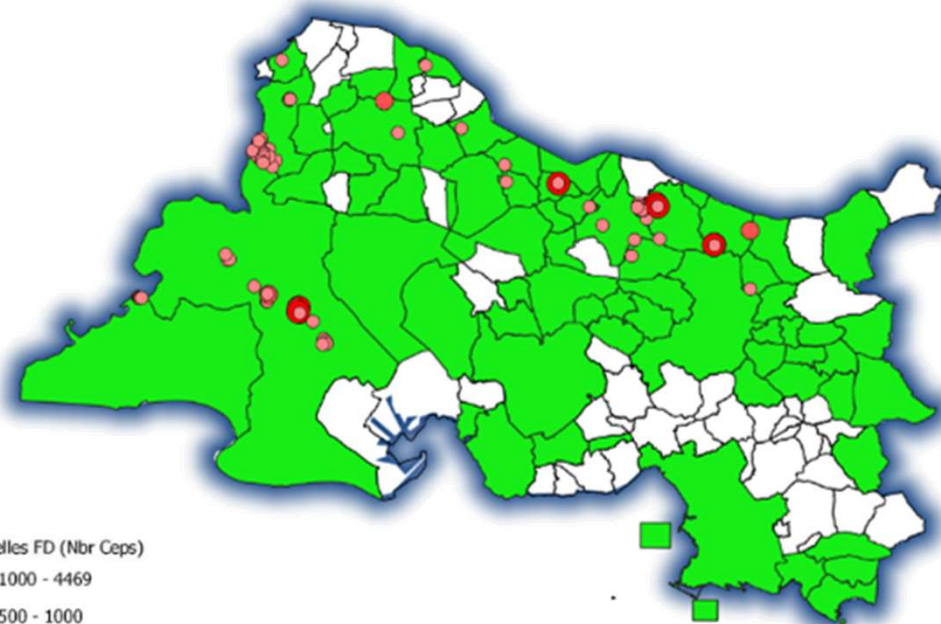


Bouches-du-Rhône

BOUCHES-DU-RHONE	2025	2024	2023
• <i>Prospections</i>	7 827 ha	8 516 ha	8 361 ha
• <i>Nombre d'échantillons</i>	378	453	363
<i>dont FD</i>	104 (27 %)	98 (22 %)	76 (21 %) + 6
<i>BN</i>	163 (43 %)	182 (40 %)	210 (58 %)
<i>Neg</i>	110 (29 %)	172 (38 %)	77 (21 %)
<i>NA</i>	1 (1 %)	0	0
• <i>Nombre de parcelles jaunisses non analysées</i>	1	38	120
• <i>Communes contaminées FD</i>	16	17	16
• <i>Parcelles contaminées FD</i>	104 dont 1 > 20% Environ 0,5 ha	98 dont 3 > 20 % Environ 1,5 ha	76 + 6 dont 2 > 20 % Environ 2 ha
• <i>Ceps contaminés FD</i>	2 602	3 819	4 030

Contaminations dans les Bouches-du-Rhône 2025

Communes	Nombre de parcelles flavescences	Nombre de ceps flavescents
ALLEINS	3	318
ARLES	22	913
BOULBON	1	4
CABANNES	1	1
LAMANON	1	1
LAMBESC	17	88
LE PUY-SAINTE-REPARADE	4	319
ORGON	1	1
ROGNES	13	535
SAINT-CANNAT	1	1
SAINTE-MARIES-DE-LA-MER	6	45
SAINT-REMY-DE-PROVENCE	3	129
SENAS	1	10
TARASCON	28	232
VENELLES	1	4
VERNEGUES	1	1
Total général	104	2602



Parcelles FD (Nbr Ceps)

- 1000 - 4469
- 500 - 1000
- 100 - 500
- 50 - 100
- 1 - 50
- Communes Prospectées



FREDON
PROVENCE ALPES
CÔTE D'AZUR

Bilan des prospections

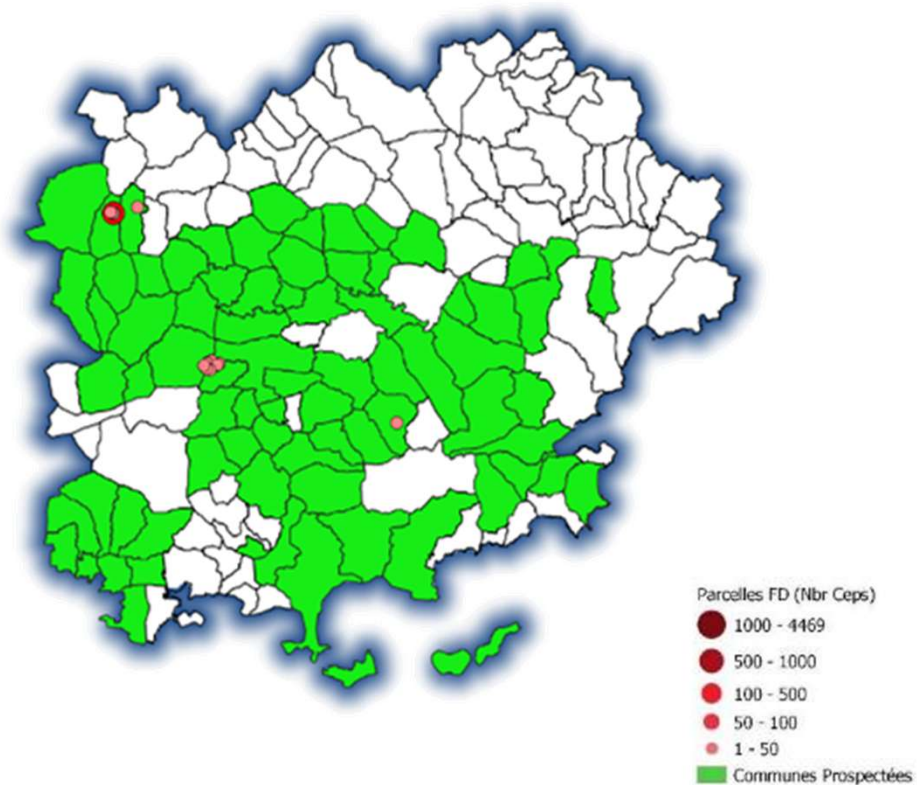
Var



VAR	2025	2024	2023
• <i>Prospections</i>	7 090 ha	5 000 ha	3 092 ha
• <i>Nombre d'échantillons</i>	277	278	93
<i>dont FD</i>	22 (8 %)	27 (10 %)	15 (16 %)
<i>BN</i>	66 (24 %)	52 (19 %)	25 (27 %)
<i>Neg</i>	189 (68 %)	199 (71 %)	53 (57 %)
• <i>Nombre de parcelles jaunisses non analysées</i>	6	17	11
• <i>Communes contaminées FD</i>	6	5	2
• <i>Parcelles contaminées FD</i>	23 dont 1 > 20% Environ 1,5 ha	27	14
• <i>Ceps contaminés FD</i>	451	1 106	1 442

Bilan Var 2025

Communes	Nombre de parcelles flavescences	Nombre de ceps flavescents
ARTIGUES	4	247
CORRENS	1	1
ESPARRON	1	30
GONFARON	1	1
LA CELLE	13	169
TOURVES	3	3
Total général	23	451





FREDON
PROVENCE ALPES
CÔTE D'AZUR

Bilan des prospections

Vaucluse

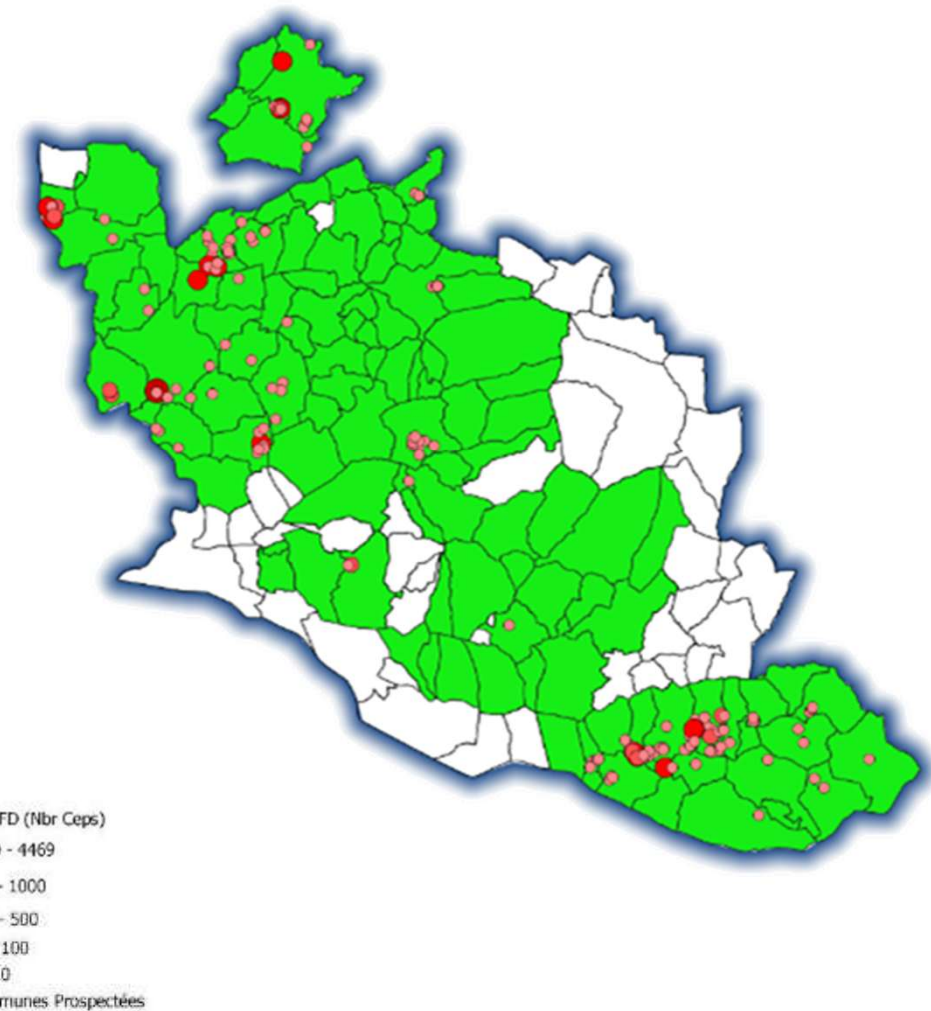


Vaucluse

VAUCLUSE	2025	2024	2023
• <i>Prospections</i>	17 775	18 267 ha	16 140 ha
• <i>Nombre d'échantillons</i>	736	1 098	1 092
<i>dont FD</i>	194 (26 %)	245 (22 %) + 18*	283 (26 %) + 21**
<i>BN</i>	253 (34 %)	469 (43 %)	615 (56 %)
<i>Neg</i>	294 (40 %)	382 (35 %)	194 (18 %)
• <i>Nombre de parcelles jaunisses non analysées</i>	6	37	294
• <i>Communes contaminées FD</i>	46	47 + 1*	50
• <i>Parcelles contaminées FD</i>	210 dont 4 > 20% Environ 2,9 ha	245 + 18* dont 1 > 20 % Environ 0,8 ha	282 dont 3 > 20 % Environ 1,2 ha
• <i>Ceps contaminés FD</i>	5 650	5 474 + 44*	8 430

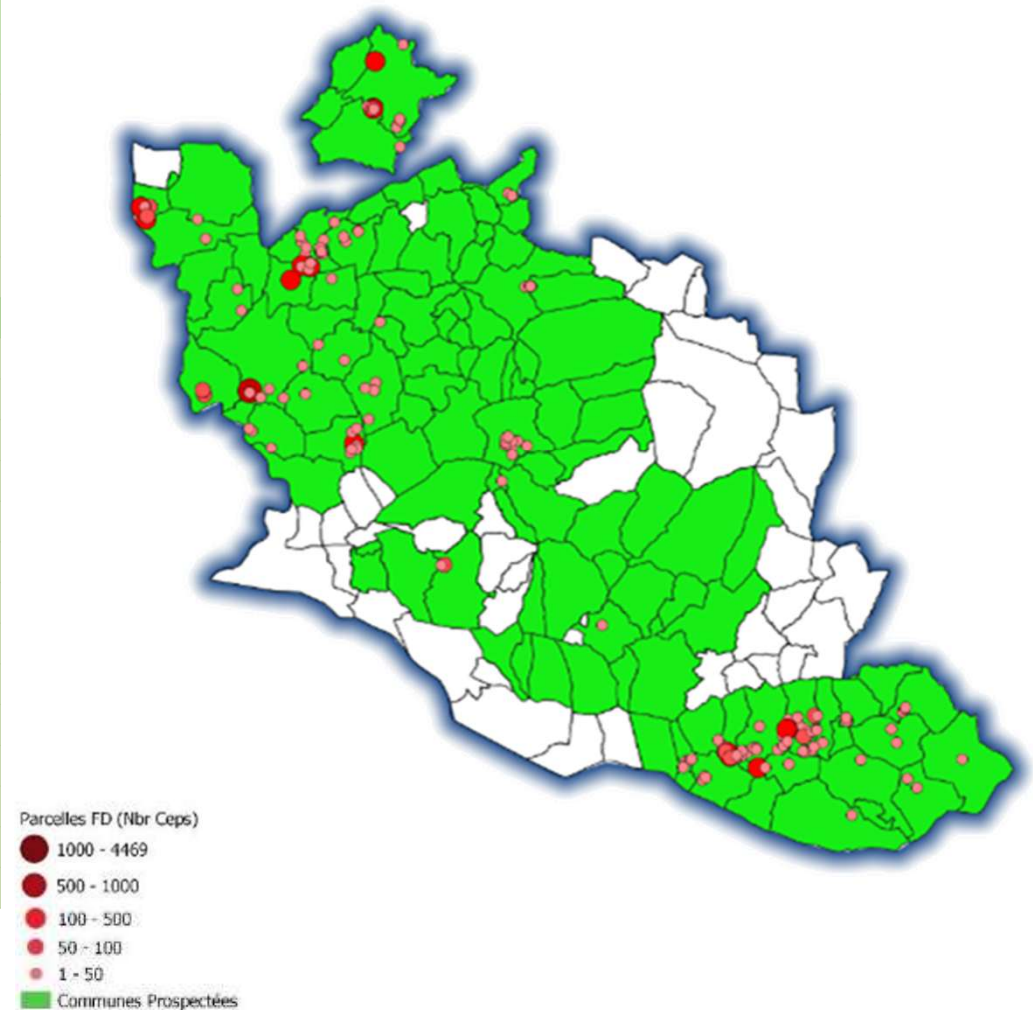
Bilan Vaucluse 2025

Communes	Nombre de parcelles flavescences	Nombre de ceps flavescents
ANSOUIS	4	224
BEAUMES-DE-VENISE	1	3
BEAUMONT-DE-PERTUIS	1	1
BEAUMONT-DU-VENTOUX	3	5
BEDARRIDES	7	233
BOLLENE	1	4
CABRIERES-D'AIGUES	14	165
CADENET	5	338
CADEROUSSE	11	239
CAIRANNE	6	24
CAROMB	1	1
CHATEAUNEUF-DU-PAPE	3	26
COURTHEZON	1	3
CUCURON	20	389
GIGONDAS	1	1
GOULT	1	6
GRAMBOIS	2	2
JONQUIERES	3	7
LA BASTIDE-DES-JOURDANS	3	11
LA MOTTE-D'AIGUES	1	0



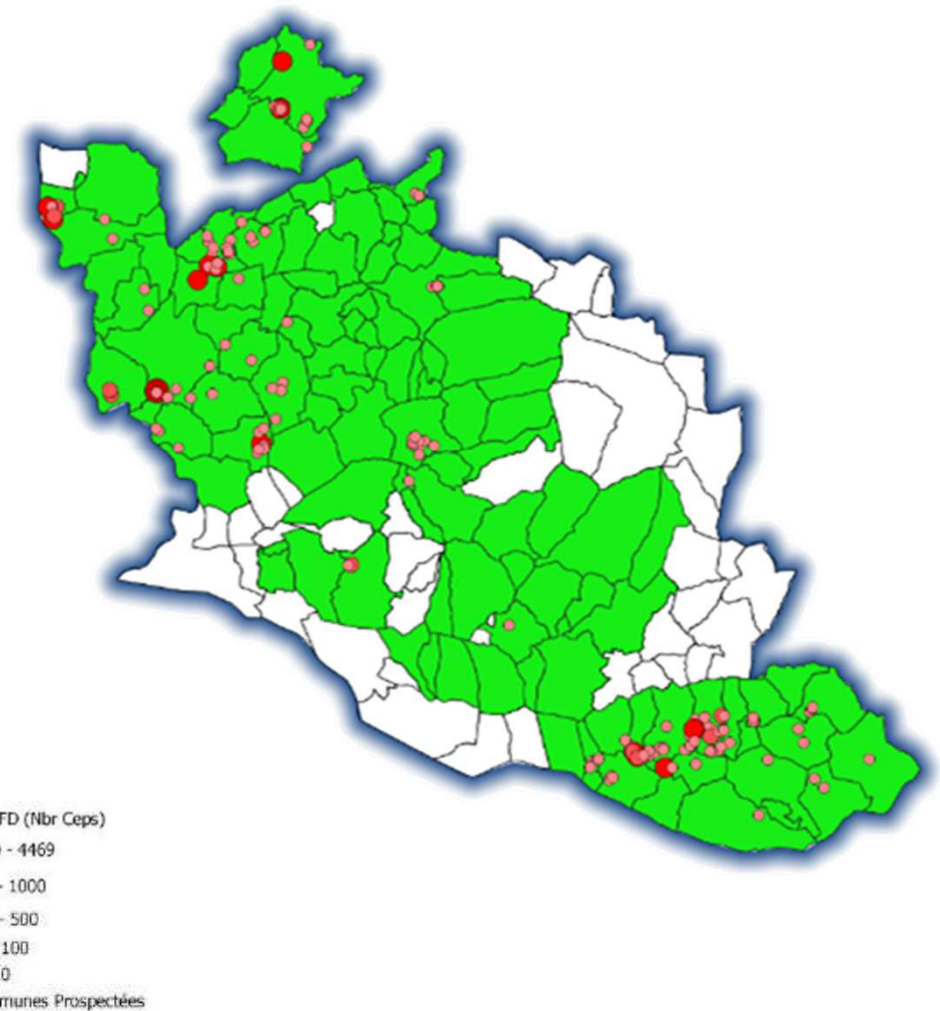
Bilan Vaucluse 2025

Communes	Nombre de parcelles flavescentes	Nombre de ceps flavescents
LA TOUR-D'AIGUES	1	8
LAGARDE-PAREOL	3	108
LAMOTTE-DU-RHONE	8	451
LE BARROUX	1	1
L'ISLE-SUR-LA-SORGUE	2	62
LOURMARIN	1	1
MALAUCENE	1	1
MAZAN	13	137
MIRABEAU	2	8
MONDRAGON	10	368
ORANGE	6	625
PERNES-LES-FONTAINES	1	5
PERTUIS	1	1
PEYPIN-D'AIGUES	3	7
PIOLENC	2	19
PUYMERAS	2	33
PUYVERT	4	28
SAINT-DIDIER	1	1
SAINTE-CECILE-LES-VIGNES	18	318
SANNES	6	8



Bilan Vaucluse 2025

Communes	Nombre de parcelles flavescentes	Nombre de ceps flavescents
SARRIANS	8	33
SERIGNAN-DU-COMTAT	2	208
TRAVAILLAN	1	16
VALREAS	9	336
VAUGINES	9	518
VISAN	6	662
Total	210	5645





FREDON
PROVENCE ALPES
CÔTE D'AZUR

MERCI

Johan YVELIN
Lola PELTE

johan.yvelin@fredon-paca.fr
04 90 27 26 79 – 07 60 56 24 86