Fiche territoriale « Alpes-Maritimes »

- Données de cadrage
- Productions agricoles
- Productions animales
- Démarches de valorisation
- Exploitations et population agricole
- Aides PAC
- Industrie agroalimentaire
- Forêt-bois
- Annexes

Fiche territoriale « Alpes-Maritimes »

Données de cadrage

Situation du territoire dans la région

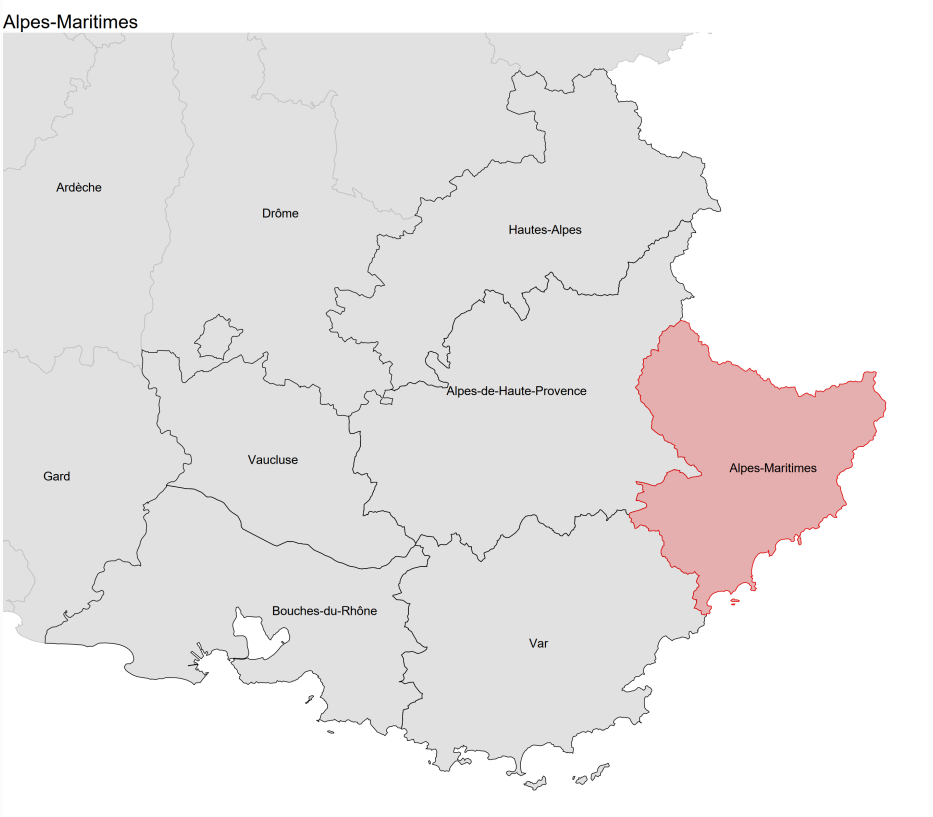

Source : IGN – ADMIN EXPRESS 2025

Communes du territoire

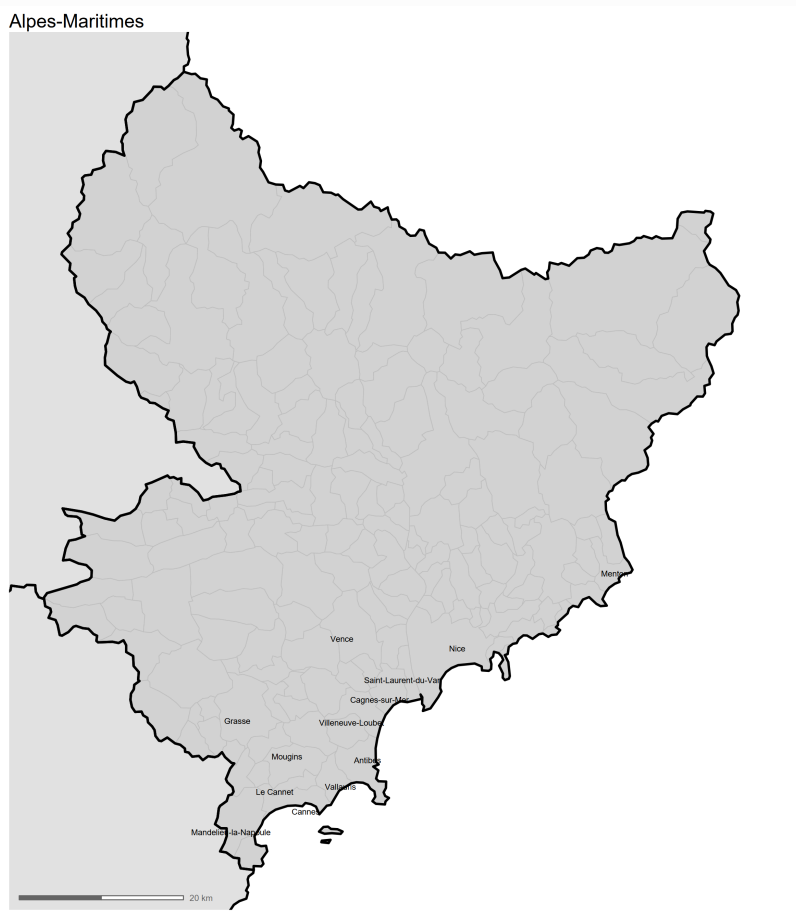

Source : IGN – ADMIN EXPRESS 2025

Voir la liste des communes en annexe.

Occupation du sol

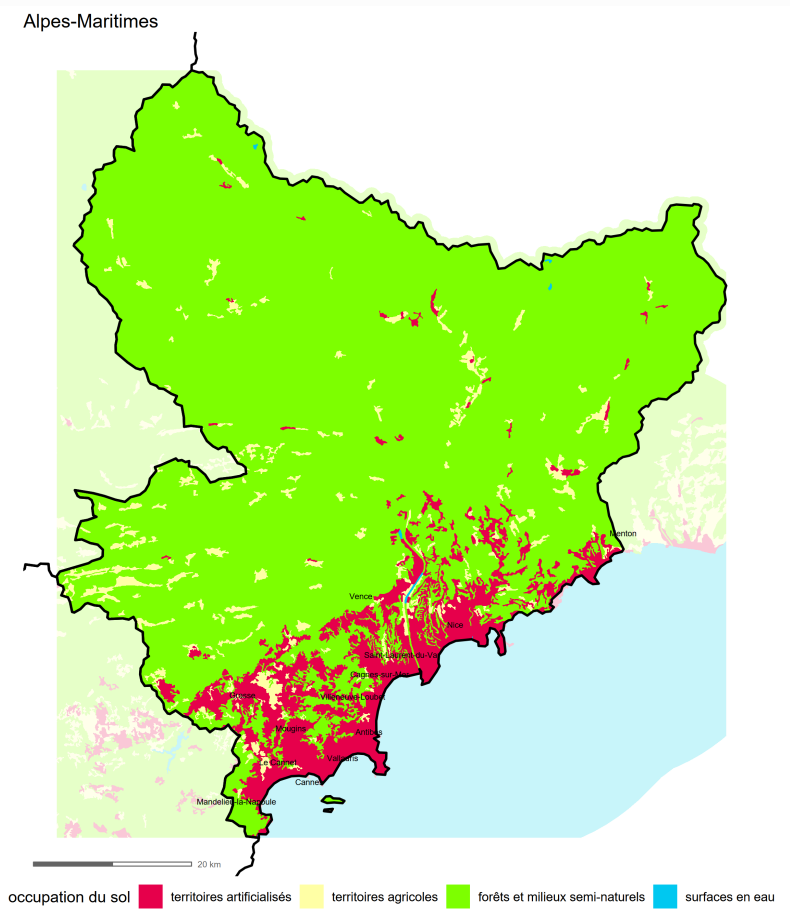

Source : SDES, IGN – Corine Land Cover 2018, IGN – ADMIN EXPRESS 2025

Occupation du sol

poste		ha	%
🟥	territoires artificialisés	41 217	9,6
🟨	territoires agricoles	16 559	3,9
🟩	forêts et milieux semi-naturels	370 992	86,4
🟦	surfaces en eau	377	0,1

Source : CLC 2018

Flux d'artificialisation des espaces naturels, agricoles et forestiers

Destination des surfaces naturelles, agricoles et forestières nouvellement artificialisées entre 2009 et 2024

ha	surface NAF* artificialisée sur la période	*dont artificialisation pour l'activité*	*dont artificialisé pour l'habitat*	*dont artificialisé pour le mixte*	surface communale	part de la surface communale artificialisée sur la période (%)
Alpes-Maritimes	1 671,7	214,7	1 273,5	45,1	429 473,2	0,39
Région PACA	20 816,2	5 231,6	13 065,2	540,2	3 167 625,6	0,66

Source : CEREMA d'après DGFiP – Fichiers fonciers
– : pas de données
* NAF : naturel, agricole et forestier

Population

Population

Population 2022, densité et évolution

	population 2022	superficie (km²)	densité de population 2022 (hab./km²)	évolution annuelle moyenne de la population 2016-2022 (%)
Alpes-Maritimes	1 114 579	4 298,6	259,3	0,47
Région PACA	5 170 312	31 399,8	164,7	0,49

Source : Insee – Recensement de la population

Population par catégorie

Population de 15 ans ou plus totale par sexe et par catégorie socio-professionnelle : nombre et % en 2022

	Alpes-Maritimes		Région PACA	
	nombre	%	nombre	%
femmes	503 673	53,4	2 287 432	52,9
hommes	439 050	46,6	2 038 742	47,1
agriculteurs exploitants	1 295	0,1	16 448	0,4
artisans, commerçants, chefs entreprise	48 838	5,2	201 176	4,7
autres personnes sans activité professionnelle	146 952	15,6	729 288	16,9
cadres et professions intellectuelles supérieures	98 818	10,5	408 132	9,4
employés	155 408	16,5	676 745	15,6
ouvriers	79 196	8,4	402 107	9,3
professions intermédiaires	127 268	13,5	602 083	13,9
retraités	284 948	30,2	1 290 195	29,8
total	942 723	–	4 326 174	–

Source : Insee – Recensement de la population
France hors Mayotte

Emploi

Emploi au lieu de travail par grand secteur d'activité (activité économique regroupée en 5 postes, 2022)

	Alpes-Maritimes		Région PACA	
	nombre	%	nombre	%
administration publique, enseignement, santé humaine et action sociale	134 092	30,9	688 561	33,7
agriculture, sylviculture et pêche	2 027	0,5	33 062	1,6
commerce, transports et services divers	237 856	54,8	1 011 528	49,6
construction	30 807	7,1	143 059	7,0
industrie manufacturière, industries extractives et autres	29 073	6,7	164 105	8,0
total	433 853	100,0	2 040 315	100,0

Source : Insee – Recensement de la population

Productions agricoles

Surfaces PAC

Surfaces constatées des exploitations

Surfaces des principales cultures déclarées à la PAC

	Alpes-Maritimes		Région PACA	
Surface (ha)*	**2024**	**2019**	**2024**	**2019**
Grandes cultures	**61**	**45**	**78 846**	**82 346**
Blé	12	10	31 439	29 285
Maïs sorgho	*s*	–	5 206	5 738
Autres céréales	46	32	30 480	30 729
Colza	–	–	2 485	1 337
Tournesol	–	–	4 614	8 610
autres oléagineux	–	*s*	238	275
Protéagineux: Légumineuses à graines	*s*	*s*	4 384	6 372
Plantes industrielles	**28**	**39**	**20 828**	**19 821**
Herbes et fourrages annuels	**81 836**	**63 542**	**843 730**	**707 794**
Prairies temporaires et fourrages	203	328	16 263	39 559
Légumineuses fourragères	310	120	44 480	30 702
Prairies permanentes	81 322	63 094	782 988	637 533
Légumes et pommes de terre	**187**	**118**	**11 715**	**13 681**
Vergers	**313**	**417**	**23 662**	**23 248**

Source : ASP – PAC d'après SSP
Localisation au siège d'exploitation
s : secret statistique
– : pas de données

Nombre d'exploitations déclarantes à la PAC

Exploitations ayant des parcelles sur le territoire par cultures

	Alpes-Maritimes		Région PACA	
Nombre d'exploitations*	**2024**	**2019**	**2024**	**2019**
Grandes cultures	**25**	**15**	**3 419**	**3 550**
Blé	10	7	1 877	1 889
Maïs sorgho	*s*	–	762	668
Autres céréales	20	10	2 375	2 396

Colza	–	–	227	168
Tournesol	–	–	495	663
autres oléagineux	–	*s*	61	62
Protéagineux: Légumineuses à graines	*s*	*s*	674	791
Plantes industrielles	**23**	**19**	**1 067**	**979**
Herbes et fourrages annuels	**385**	**333**	**6 260**	**5 825**
Prairies temporaires et fourrages	59	43	2 889	3 233
Légumineuses fourragères	44	30	3 329	2 760
Prairies permanentes	379	330	5 364	4 721
Légumes et pommes de terre	**143**	**90**	**1 797**	**1 745**
Vergers	**114**	**183**	**3 467**	**3 521**

Source : ASP – PAC d'après SSP
Localisation au siège d'exploitation
s : secret statistique
– : pas de données

La vigne au casier viticole informatisé

Surfaces en vigne

Surfaces déclarées au CVI récolte

	Alpes-Maritimes		Région PACA	
Surface (ha)*	**2024**	**2019**	**2024**	**2019**
AOP	**59**	**49**	**63 464**	**62 868**
Blanc	18	18	5 049	3 966
Rosé	14	9	29 093	29 294
Rouge	27	23	29 322	29 607
IGP	**26**	**28**	**19 648**	**18 253**
Blanc	7	8	2 880	1 997
Rosé	7	5	12 349	11 497
Rouge	12	14	4 419	4 758
Sans IG	**2**	**0**	**1 955**	**1 696**
Blanc	1	–	357	218
Rosé	–	–	486	561
Rouge	1	0	1 112	917
Cognac - Armagnac	**–**	**–**	**–**	**–**

Source : Douanes – CVI Récolte
Localisation au siège de l'evv
s : secret statistique
– : pas de données

Nombre d'explotations viti-vinicoles

Établissements ayant déclaré des surfaces au CVI récolte

	Alpes-Maritimes		Région PACA	
Nombre d'établissements*	**2024**	**2019**	**2024**	**2019**
AOP	**10**	**9**	**5 797**	**6 104**
Blanc	9	9	2 272	2 120
Rosé	8	7	4 285	4 587
Rouge	9	9	3 299	4 009
IGP	**11**	**11**	**4 292**	**4 572**
Blanc	8	8	1 580	1 320
Rosé	8	8	3 445	3 688
Rouge	9	9	1 946	2 371
Sans IG	**7**	**3**	**945**	**877**
Blanc	5	–	355	209
Rosé	–	–	397	418
Rouge	5	3	561	492
Cognac - Armagnac	**–**	**–**	**–**	**–**

Source : Douanes – CVI Récolte
Localisation au siège de l'evv
s : secret statistique
– : pas de données

Production de vin

Volumes déclarés au CVI récolte

	Alpes-Maritimes		Région PACA	
Volumes en hectolitres (hl)*	**2024**	**2019**	**2024**	**2019**
Volume total produit	2 038	1 807	3 400 893	3 739 919
Dont volume AOP et IGP produit	1 746	1 553	2 988 690	3 417 214

Source : Douanes – CVI Récolte
Localisation au siège de l'evv
s : secret statistique
– : pas de données

Productions animales

Nombre de brebis-mères et chèvres déclarées

Nombre de brebis-mères et chèvres déclarées à la PAC

	Alpes-Maritimes		Région PACA	
	2024	**2019**	**2024**	**2019**
brebis mères	32 114	31 427	530 578	514 023
chèvres	3 462	3 242	24 085	26 400

Source : SSP – d'après ASP – PAC
s : secret statistique
– : pas de données

Cheptel et éleveurs de bovins par type de production

Bovins laitiers

	2024		2019	
	effectif (en têtes)	**nombre d'exploitations en ayant**	**effectif (en têtes)**	**nombre d'exploitations en ayant**
vaches	450	65	411	62
veaux de moins de 8 mois	46	16	60	20
autres bovins	257	52	239	45
total bovins	753	79	710	70

Source : BDNI bovine, traitements SSP
s : secret statistique

Bovins viande

	2024		2019	
	effectif (en têtes)	**nombre d'exploitations en ayant**	**effectif (en têtes)**	**nombre d'exploitations en ayant**
vaches	745	95	568	76
veaux de moins de 8 mois	275	64	220	51
autres bovins	822	98	561	80
total bovins	1 842	115	1 349	93

Source : BDNI bovine, traitements SSP
s : secret statistique

Sorties de bovins pour export

Bovins export

	Alpes-Maritimes		Région PACA	
	2024	**2019**	**2024**	**2019**
nombre de jeunes bovins exportés	91	63	3 799	3 252
nombre d'exploitations en ayant	20	18	279	241

Source : BDNI bovine, traitements SSP
s : secret statistique

Sorties de bovins pour abattage

Bovins abattage

	Alpes-Maritimes		Région PACA	
	2024	**2019**	**2024**	**2019**
nombre de sorties de bovins pour abattage	360	325	10 771	11 619
nombre d'exploitations en ayant	60	60	897	888

Source : BDNI bovine, traitements SSP
s : secret statistique

Porcins

En ayant porcins

	Alpes-Maritimes		Région PACA	
	2024	**2019**	**2024**	**2019**
Exploitations	23	24	205	247

Source : BD PORCS, traitements SSP
s : secret statistique

Démarches de valorisation

Agriculture biologique

Exploitations et productions en agriculture biologique

	Alpes-Maritimes		Région PACA	
	2024	**2019**	**2024**	**2019**
Nombre d'exploitations certifiées ou en conversion	444	290	5 439	4 008
Surface totale en agriculture biologique (ha)	9 199	5 881	208 979	167 080
dont surface engagée	7 435	4 423	177 317	130 362
dont surface en conversion	1 764	1 458	31 661	36 718
Surfaces cultivées en bio ou conversion (ha)				
céreales/oléagineux/protéagineux [a]	47	28	18 391	12 197
légumes frais	159	131	3 328	2 182
fruits [b, c]	351	352	9 605	8 011
vignes	125	83	34 133	23 022
plantes à parfum, aromatiques et médicinales [c]	91	36	4 900	3 528
cultures fourragères	215	292	18 864	20 672
Effectifs d'animaux en bio ou conversion				
vaches [d]	280	131	7 572	7 045
brebis	2 477	1 822	53 478	38 218
volailles [e]	11 527	7 070	170 172	133 493

Source : Agence Bio
s : secret statistique
– : pas de données

[a] sans légumes secs
[b] à pépins, à coques, à noyaux, baies et fruits divers, agrumes
[c] hors cueillette
[d] allaitante et laitière
[e] poules pondeuses, poulets de chair et mixtes

Exploitations et population agricole

Cotisants non salariés

Cotisants non salariés par ATEXA

Cotisants non salariés par activité ATEXA en 2024 et 2019

	Alpes-Maritimes				Région PACA			
ATEXA	**2024**		**2019**		**2024**		**2019**	
	nombre de cotisants non salariés	**%**	**nombre de cotisants non salariés**	**%**	**nombre de cotisants non salariés**	**%**	**nombre de cotisants non salariés**	**%**
maraîchage, floriculture	303	32,2	360	37,5	2 392	15,6	2 496	16,1
arboriculture fruitière	78	8,3	90	9,4	1 333	8,7	1 423	9,2
pépinière	46	4,9	56	5,8	398	2,6	433	2,8
grandes cultures	33	3,5	38	4,0	1 500	9,8	1 668	10,7
viticulture	15	1,6	17	1,8	4 235	27,7	4 380	28,2
autres cultures spécialisées	61	6,5	49	5,1	571	3,7	492	3,2
élevage bovins-lait	16	1,7	14	1,5	195	1,3	211	1,4
élevage bovins-viande	25	2,7	15	1,6	448	2,9	411	2,6
élevage bovins-mixte	13	1,4	8	0,8	111	0,7	119	0,8
élevage ovins, caprins	199	21,1	179	18,6	1 916	12,5	1 819	11,7
élevage porcins	*s*	*s*	*s*	*s*	62	0,4	41	0,3
élevage de chevaux	42	4,5	40	4,2	392	2,6	387	2,5
autres élevages de gros animaux	*s*	*s*	*s*	*s*	70	0,5	86	0,6

élevage de volailles, de lapins	32	3,4	21	2,2	207	1,4	193	1,2
autres élevages de petits animaux	52	5,5	45	4,7	663	4,3	553	3,6
polyculture-élevage	22	2,3	19	2,0	796	5,2	816	5,3
Total	942	100,0	960	100,0	15 289	100,0	15 528	100,0

source : MSA
champ : hors solidaire
s : secret statistique
– : pas de données

Surface moyenne par cotisant non salarié

Surface moyenne par cotisant non salarié selon leur activité ATEXA en 2024 et 2019

ATEXA	Alpes-Maritimes		Région PACA	
	2024	2019	2024	2019
	surface / exploitant (en ha)	surface / exploitant (en ha)	surface / exploitant (en ha)	surface / exploitant (en ha)
maraîchage, floriculture	2,1	1,7	6,6	6,3
arboriculture fruitière	2,8	2,7	19,0	19,2
pépinière	1,6	1,3	5,5	5,6
grandes cultures	17,2	19,5	58,0	57,7
viticulture	8,8	4,1	15,5	15,9
autres cultures spécialisées	2,0	2,4	24,1	28,2
élevage bovins-lait	16,7	14,2	39,5	38,2
élevage bovins-viande	16,6	33,0	53,7	52,2
élevage bovins-mixte	52,9	43,0	52,3	52,3
élevage ovins, caprins	30,2	30,7	50,6	51,8
élevage porcins	*s*	*s*	23,3	26,3
élevage de chevaux	41,8	27,5	21,3	20,8
autres élevages de gros animaux	*s*	*s*	5,2	3,7
élevage de volailles, de lapins	8,0	7,0	6,0	7,4
autres élevages de petits animaux	0,3	0,2	2,4	2,6
polyculture-élevage	28,5	21,1	53,9	55,1

source : MSA
champ : hors solidaire
s : secret statistique
– : pas de données

Cotisants solidaires

Cotisants solidaires

	Alpes-Maritimes		Région PACA	
	2024	2019	2024	2019
nombre cotisants solidaires	792,0	652,0	5 153,0	4 679
surface moyenne par cotisant non salarié solidaire (ha)	0,7	0,6	1,7	2

source : MSA
champ : cotisants solidaires
s : secret statistique
– : pas de données

Cotisants non salariés par statut juridique

Cotisants non salariés par statut juridique de l'exploitation en 2024 et 2019

statut	Alpes-Maritimes				Région PACA			
	2024		2019		2024		2019	
	nombre de cotisants non salariés	%	nombre de cotisants non salariés	%	nombre de cotisants non salariés	%	nombre de cotisants non salariés	%
autre	99	10,5	85	8,9	3 010	19,7	2 704	17,4
EARL	60	6,4	49	5,1	2 171	14,2	2 261	14,6
GAEC	124	13,2	120	12,5	2 257	14,8	1 994	12,8
individuel	659	70,0	706	73,5	7 851	51,4	8 569	55,2
Total	942	100,0	960	100,0	15 289	100,0	15 528	100,0

source : MSA
champ : hors solidaire
s : secret statistique
– : pas de données

Cotisants non salariés par âge et sexe

Cotisants non salariés par sexe en 2024 et 2019

	Alpes-Maritimes				Région PACA			
	2024		2019		2024		2019	
	nombre de cotisants non salariés	%	nombre de cotisants non salariés	%	nombre de cotisants non salariés	%	nombre de cotisants non salariés	%
femme	302	32,1	296	30,8	4 715	30,8	4 555	29,3
homme	640	67,9	664	69,2	10 574	69,2	10 973	70,7
Total	942	100,0	960	100,0	15 289	100,0	15 528	100,0

source : MSA
champ : hors solidaire
s : secret statistique
– : pas de données

Cotisants non salariés par tranche d'age en 2024 et 2019

	Alpes-Maritimes				Région PACA			
	2024		2019		2024		2019	
	nombre de cotisants non salariés	%	nombre de cotisants non salariés	%	nombre de cotisants non salariés	%	nombre de cotisants non salariés	%
60 ans et plus	250	26,5	241	25,1	3 796	24,8	3 519	22,7
de 40 à moins de 60 ans	478	50,7	525	54,7	7 866	51,4	8 455	54,5
moins de 40 ans	214	22,7	194	20,2	3 627	23,7	3 554	22,9
Total	942	100,0	960	100,0	15 289	100,0	15 528	100,0

source : MSA
champ : hors solidaire
s : secret statistique
– : pas de données

Régime maladie des cotisants non salariés

Cotisants non salariés par régime maladie en 2024 et 2019

régime	Alpes-Maritimes				Région PACA			
	2024		2019		2024		2019	
	nombre de cotisants non salariés	%	nombre de cotisants non salariés	%	nombre de cotisants non salariés	%	nombre de cotisants non salariés	%
exploitant à titre exclusif	744	81,8	817	85,1	11 920	79,4	12 665	81,6
exploitant à titre principal	82	9,0	57	5,9	1 574	10,5	1 187	7,6
exploitant à titre secondaire	83	9,1	86	9,0	1 513	10,1	1 676	10,8
Total	909	100,0	960	100,0	15 007	100,0	15 528	100,0

source : MSA
champ : hors solidaire, au 01/01/2024
s : secret statistique
– : pas de données

Cotisants salariés

Salariés selon leur type de contrat

ETP salariés par type de contrat en 2024 et 2019

contrat	Alpes-Maritimes				Région PACA			
	2024		2019		2024		2019	
	ETP	%	ETP	%	ETP	%	ETP	%
CDD	660	63,9	554	63,7	10 875	39,8	9 690	37,5
CDI	242	23,4	172	19,8	2 957	10,8	2 658	10,3
non specifié	5	0,5	4	0,5	268	1,0	296	1,1
Occasionnels ou saisonniers	126	12,2	140	16,0	13 216	48,4	13 222	51,1
Total	1 032	100,0	871	100,0	27 316	100,0	25 866	100,0

source : MSA
champ : salariés
s : secret statistique
– : pas de données
ETP : équivalent temps plein

Salariés en CDI selon leur ATEXA

ETP salariés en CDI par ATEXA en 2024 et 2019

ATEXA	Alpes-Maritimes				Région PACA			
	2024		2019		2024		2019	
	ETP	%	ETP	%	ETP	%	ETP	%
cultures et élevage non spécialisés	*s*	*s*	–	–	139	4,7	161	6,1
cultures spécialisées	167	68,9	133	77,3	1 584	53,6	1 413	53,2
organismes de remplacement, de travail temporaire	15	6,3	11	6,6	88	3,0	64	2,4
viticulture	*s*	*s*	1	0,6	819	27,7	793	29,8
élevage spécialisé de gros animaux	23	9,4	16	9,2	225	7,6	141	5,3
élevage spécialisé de petits animaux	25	10,3	11	6,3	102	3,5	86	3,2
Total CDI	242	100,0	172	100,0	2 957	100,0	2 658	100,0

source : MSA
champ : salariés
s : secret statistique
– : pas de données
ETP : équivalent temps plein

Salariés en CDI par âge et sexe

ETP salariés en CDI par sexe en 2024 et 2019

	Alpes-Maritimes				Région PACA			
	2024		2019		2024		2019	
	ETP	%	ETP	%	ETP	%	ETP	%
femme	101	41,8	80	46,4	1 061	35,9	955	35,9
homme	141	58,2	92	53,6	1 896	64,1	1 703	64,1
Total	242	100,0	172	100,0	2 957	100,0	2 658	100,0

source : MSA
champ : salariés
s : secret statistique
– : pas de données
ETP : équivalent temps plein

ETP salariés en CDI par tranche d'âge en 2024 et 2019

	Alpes-Maritimes				Région PACA			
	2024		2019		2024		2019	
	ETP	%	ETP	%	ETP	%	ETP	%
60 ans et plus	19	7,8	8	4,5	217	7,3	161	6,1
de 40 à moins de 60 ans	70	29,1	53	30,8	897	30,3	816	30,7
moins de 40 ans	153	63,1	111	64,8	1 842	62,3	1 681	63,2
Total	242	100,0	172	100,0	2 957	100,0	2 658	100,0

source : MSA
champ : salariés
s : secret statistique
– : pas de données
ETP : équivalent temps plein

Aides PAC

Aides versées (€) au titre du premier pilier de la PAC et de l'ICHN en 2024

	Alpes-Maritimes			Région PACA		
	nombre de bénéficiaires	montant de l'aide	montant moyen par exploitation	nombre de bénéficiaires	montant de l'aide	montant moyen par exploitation
aides du premier pilier	458	10 059 456	21 964	7 638	166 273 604	21 769
aides couplées	262	1 046 253	3 993	3 910	25 209 268	6 447
aides découplées	427	9 013 204	21 108	7 496	141 064 336	18 819
ICHN	363	6 127 021	16 879	3 592	64 617 668	17 989

Source : ASP – PAC, traitements SSP

Industrie agroalimentaire

Etablissements et effectifs salariés de l'industrie agroalimentaire et du commerce de gros selon le secteur d'activité en 2024

groupe ou sous groupe	Alpes-Maritimes		Région PACA	
	nombre d'établissements	effectif salarié au 31/12	nombre d'établissements	effectif salarié au 31/12
Transformation et conservation de la viande et préparation de produits à base de viande	20	132	106	1 586
Transformation et conservation de poisson, de crustacés et de mollusques	2	49	14	184
Transformation et conservation de fruits et légumes	8	57	75	1 715

Fabrication d'huiles et graisses végétales et animales	4	9	50	231
Fabrication de produits laitiers	21	86	84	638
Fabrication de produits de boulangerie-pâtisserie et de pâtes alimentaires	39	335	183	2 267
Fabrication d'autres produits alimentaires	58	673	278	5 092
Fabrication de boissons	18	85	250	2 229
Commerce de gros de céréales, de tabac non manufacturé, de semences et d'aliments pour le bétail	8	37	74	477
Total industrie agroalimentaire	178	1 463	1 147	14 791
Total industrie manufacturière	1 905	25 842	8 303	127 151

Source : Insee – Flores 2024

Principaux établissements des IAA sur le territoire

département	nom de l'entreprise	code NAF	activité	INSEE commune	commune	tranche d'effectif
06	NUEVA PESCANOVA FRANCE	1020Z	Transf. & conserv. poisson, crust., etc.	06027	Cagnes-sur-Mer	[20 , 50[
06	SUP VIANDES	1011Z	Transf. & conserv. viande de boucherie	06079	Mandelieu-la-Napoule	[20 , 50[
06	LABORATOIRES INELDEA	1086Z	Fab. d'aliment homogénéisé & diététique	06033	Carros	[50 , 100[
06	BIOCYTE	1089Z	Fab. d'autres prod. alimentaires n.c.a.	06085	Mougins	[20 , 50[
06	MAISON PERRIN	1073Z	Fabrication de pâtes alimentaires	06004	Antibes	[20 , 50[
06	LA CREILLOISE DE PANIFICATION	1071A	Fab. indus. de pain & pâtisserie fraîche	06004	Antibes	[50 , 100[
06	BOULANGERIE PATISSERIE REY ET FILS	1071A	Fab. indus. de pain & pâtisserie fraîche	06083	Menton	[20 , 50[
06	PAINDOR COTE D'AZUR	1071A	Fab. indus. de pain & pâtisserie fraîche	06033	Carros	[20 , 50[
06	FLORIAN SAS	1082Z	Fabric. de cacao, chocolat & confiseries	06148	Tourrettes-sur-Loup	[20 , 50[
06	COMPAGNIE MEDITERRANEENE DES CAFES	1083Z	Transformation du thé et du café	06033	Carros	[150 , 200[
06	BARRAL SA PB	1039A	Autre transf. et conserv. de légumes	06033	Carros	[20 , 50[
06	KERRY FLAVOURS FRANCE	1089Z	Fab. d'autres prod. alimentaires n.c.a.	06069	Grasse	[150 , 200[

Source : Insee – Flores 2024

Forêt-bois

Surfaces des forêts

Taux de boisement sur le territoire et sa zone de comparaison

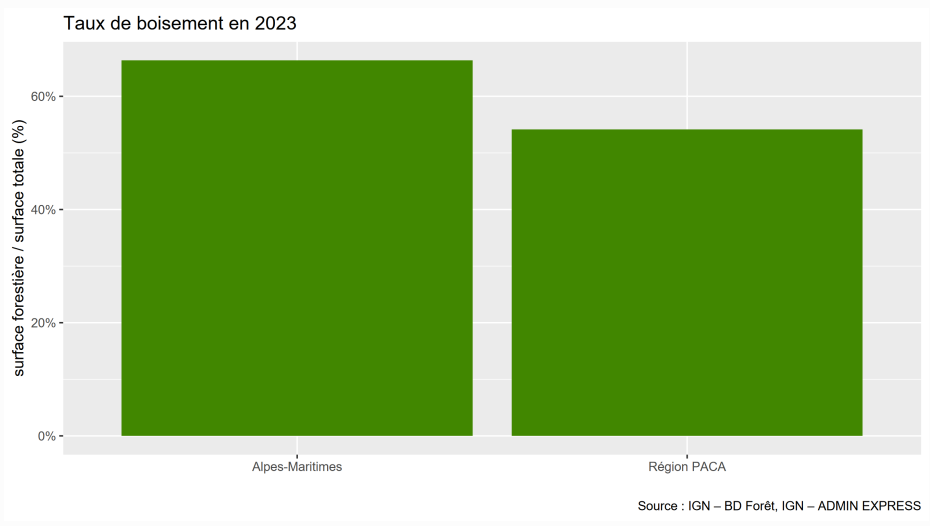

Source : IGN – BD Forêt, IGN – ADMIN EXPRESS

Taux de boisement

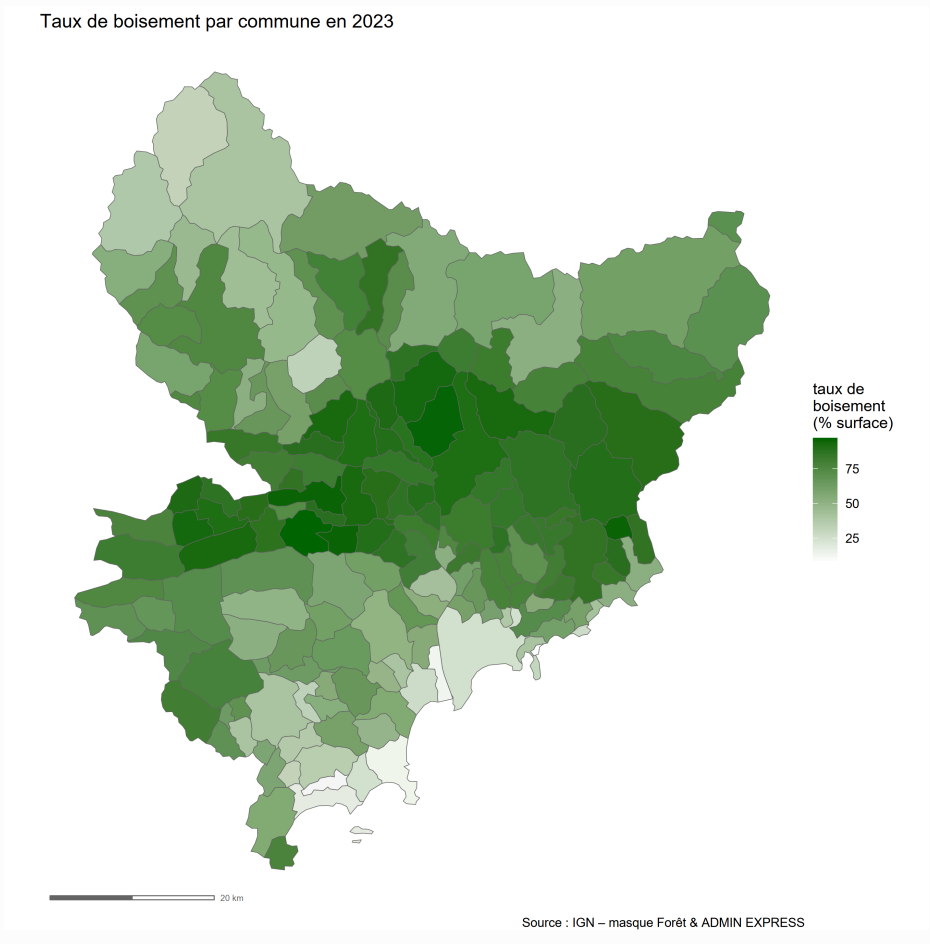
Taux de boisement par commune en 2023
taux de boisement (% surface)
75
50
25
20 km

Source : IGN – masque Forêt & ADMIN EXPRESS

Filière forêt-bois

Etablissements et effectifs salariés du coeur de la filière forêt-bois

Etablissements et effectifs salariés du coeur de la filière forêt-bois selon le secteur d'activité 2024

		Alpes-Maritimes		Région PACA	
code NAF	activité	nombre d'établissements	effectif salarié au 31/12	nombre d'établissements	effectif salarié au 31/12
0210Z	Sylviculture & autres act. forestières	2	16	7	46
0220Z	Exploitation forestière	4	18	45	245
0240Z	Services de soutien à l'expl. forestière	6	87	54	704
1610A	Sciage & rabotage bois, sf imprégnation	3	5	21	126
1610B	Imprégnation du bois	5	32	40	299
4391A	Travaux de charpente	44	195	310	1 414
total	–	64	353	477	2 834

Source : Insee – Flores 2024

Principaux établissements du coeur de la filière forêt-bois en 2024

Principaux établissements du coeur de la filière forêt-bois sur le territoire

nom de l'entreprise	code NAF	activité	code INSEE	commune	tranche d'effectif
OFFICE NATIONAL DES FORETS	0240Z	Services de soutien à l'expl. forestière	06088	Nice	[50 , 100[

Source : Insee – Flores 2024

Annexes

Liste des communes

Aiglun (06001), Amirat (06002), Andon (06003), Antibes (06004), Ascros (06005), Aspremont (06006), Auribeau-sur-Siagne (06007), Auvare (06008), Bairols (06009), Le Bar-sur-Loup (06010), Beaulieu-sur-Mer (06011), Beausoleil (06012), Belvédère (06013), Bendejun (06014), Berre-les-Alpes (06015), Beuil (06016), Bézaudun-les-Alpes (06017), Biot (06018), Blausasc (06019), La Bollène-Vésubie (06020), Bonson (06021), Bouyon (06022), Breil-sur-Roya (06023), Briançonnet (06024), Le Broc (06025), Cabris (06026), Cagnes-sur-Mer (06027), Caille (06028), Cannes (06029), Le Cannet (06030), Cantaron (06031), Cap-d'Ail (06032), Carros (06033), Castagniers (06034), Castellar (06035), Castillon (06036), Caussols (06037), Châteauneuf-Grasse (06038), Châteauneuf-Villevieille (06039), Châteauneuf-d'Entraunes (06040), Cipières (06041), Clans (06042), Coaraze (06043), La Colle-sur-Loup (06044), Collongues (06045), Colomars (06046), Conségudes (06047), Contes (06048), Courmes (06049), Coursegoules (06050), La Croix-sur-Roudoule (06051), Cuébris (06052), Daluis (06053), Drap (06054), Duranus (06055), Entraunes (06056), L'Escarène (06057), Escragnolles (06058), Èze (06059), Falicon (06060), Les Ferres (06061), Fontan (06062), Gars (06063), Gattières (06064), La Gaude (06065), Gilette (06066), Gorbio (06067), Gourdon (06068), Grasse (06069), Gréolières (06070), Guillaumes (06071), Ilonse (06072), Isola (06073), Lantosque (06074), Levens (06075), Lieuche (06076), Lucéram (06077), Malaussène (06078), Mandelieu-la-Napoule (06079), Marie (06080), Le Mas (06081), Massoins (06082), Menton (06083), Mouans-Sartoux (06084), Mougins (06085), Moulinet (06086), Les Mujouls (06087), Nice (06088), Opio (06089), Pégomas (06090), Peille (06091), Peillon (06092), La Penne (06093), Péone (06094), Peymeinade (06095), Pierlas (06096), Pierrefeu (06097), Puget-Rostang (06098), Puget-Théniers (06099), Revest-les-Roches (06100), Rigaud (06101), Rimplas (06102), Roquebillière (06103), Roquebrune-Cap-Martin (06104), Roquefort-les-Pins (06105), Roquestéron (06106), La Roque-en-Provence (06107), La Roquette-sur-Siagne (06108), La Roquette-sur-Var (06109), Roubion (06110), Roure (06111), Le Rouret (06112), Sainte-Agnès (06113), Saint-André-de-la-Roche (06114), Saint-Antonin (06115), Saint-Auban (06116), Saint-Blaise (06117), Saint-Cézaire-sur-Siagne (06118), Saint-Dalmas-le-Selvage (06119), Saint-Étienne-de-Tinée (06120), Saint-Jean-Cap-Ferrat (06121), Saint-Jeannet (06122), Saint-Laurent-du-Var (06123), Saint-Léger (06124), Saint-Martin-d'Entraunes (06125), Saint-Martin-du-Var (06126), Saint-Martin-Vésubie (06127), Saint-Paul-de-Vence (06128), Saint-Sauveur-sur-Tinée (06129), Saint-Vallier-de-Thiey (06130), Sallagriffon (06131), Saorge (06132), Sauze (06133), Séranon (06134), Sigale (06135), Sospel (06136), Spéracèdes (06137), Théoule-sur-Mer (06138), Thiéry (06139), Le Tignet (06140), Toudon (06141), Touët-de-l'Escarène (06142), Touët-sur-Var (06143), La Tour (06144), Tourette-du-Château (06145), Tournefort (06146), Tourrette-Levens (06147), Tourrettes-sur-Loup (06148), La Trinité (06149), La Turbie (06150), Utelle (06151), Valbonne (06152), Valdeblore (06153), Valderoure (06154), Vallauris (06155), Venanson (06156), Vence (06157), Villars-sur-Var (06158), Villefranche-sur-Mer (06159), Villeneuve-d'Entraunes (06160), Villeneuve-Loubet (06161), La Brigue (06162) et Tende (06163)

Présentation des sources et indicateurs associés

Liste des sources mobilisées :

- Agence Bio
- ASP – PAC d'après SSP
- BDNI bovine, traitements SSP
- BDPORC
- CEREMA d'après DGFiP – Fichiers fonciers
- Douanes – CVI
- IGN – ADMIN EXPRESS
- IGN – BD Forêt
- Insee – Code officiel géographique
- Insee - Flores
- Insee – Recensement de la population
- MSA
- ONF – Forêts publiques
- SDES, IGN – Corine Land Cover

Agence Bio

La source en bref

Les données portant sur l'agriculture biologique sont établies par l'Agence Bio à partir des audits réalisés par les organismes certificateurs français au cours d'une année civile. Elles permettent de disposer d'informations sur les opérateurs (producteurs, transformateurs, distributeurs, *etc.*) et d'un détail des surfaces végétales et cheptels certifiés ou en conversion.

Indications sur les indicateurs présentés

Le nombre d'exploitations certifiées ou en conversion correspond au nombre d'exploitations en activité au 31 décembre. Les surfaces sont celles conduites en agriculture biologique au cours de l'année. Les surfaces certifiées sont celles pour lesquelles le stade de la période de conversion est terminée. Les surfaces en conversion sont celles pour lesquelles la période de conversion est en cours. Dans ce dernier cas, les produits ne bénéficient pas encore de la certification Agriculture Biologique.

Les surfaces sont des surfaces non développées : si une surface agricole accueille plusieurs productions au cours de l'année, elle ne sera comptabilisée qu'une seule fois. Les cheptels d'animaux sont comptabilisés différemment selon les espèces d'animaux, en nombre de têtes ou en nombre de mises en places annuelles (volailles).

Les indicateurs sont calculés sur la base d'une extraction des données faite par l'Agence Bio et transmise au service de la statistique et du prospective du ministère de l'agriculture. Des écarts de valeur peuvent être constatés avec les chiffres clés mis à disposition sur le site de l'Agence Bio en raison d'une date d'extraction différente.

Limites d'utilisation et précautions d'analyse

Les données peuvent être incomplètes en raison de la non transmission de données par un des organismes certificateurs. Selon l'Agence Bio, les surfaces et les cheptels sont en moyenne sous-évalués de 10 % dans les départements de Bretagne et de 5 % dans les départements de Pays de la Loire. Par ailleurs, certains changements de concepts ou de nomenclatures peuvent intervenir d'une année sur l'autre.

Pour plus d'informations, voir sur le site de l'Agence Bio

Indications sur les indicateurs présentés sur la DJA

Les indicateurs sont calculés sur la base d'extractions faites à partir de l'outil de gestion des aides du 2e pilier non surfaciques (OSIRIS). La dotation aux jeunes agriculteurs (DJA) est attribuée à des jeunes de moins de 40 ans, titulaires de la capacité professionnelle agricole et ayant réalisé les formalités nécessaires. Elle comporte un socle de base, complété de modulations.

Les indicateurs présentés concernent les exploitations dont le siège est situé dans le périmètre d'étude.

ASP - PAC Traitements SSP

La source en bref

L'Agence de services et de paiement (ASP) est le principal organisme payeur français désigné pour gérer les deux fonds européens de la Politique agricole commune (PAC) : le Fonds Européen Agricole de Garantie, FEAGA (1er pilier de la PAC) et le Fonds Européen Agricole pour le Développement Rural, FEADER (2e pilier de la PAC).

Les aides directes à l'agriculture du 1er pilier de la PAC sont : les droits au paiement de base (DPB), les aides couplées animales (ovines, caprines, bovines), les aides couplées végétales, et l'aide à la gestion des risques (assurance récolte).

Les principales aides du développement rural du 2e pilier de la PAC sont : la dotation aux jeunes agriculteurs, l'indemnité compensatoire de handicap naturel (ICHN), les mesures agro-environnementales et climatiques (MAEC), les aides du plan de compétitivité et d'adaptation des exploitations agricoles (PCAE) ainsi que les aides à l'Agriculture Biologique.

Indications sur les indicateurs présentés

Les données de surfaces correspondent aux surfaces déclarées (indication des cultures principales) par les demandeurs PAC, après instruction administrative et contrôles sur place éventuels. Les effectifs de brebis et de chèvres correspondent aux effectifs déclarés par les demandeurs des aides ovines et caprines.

Les montants d'aides sont les montants versés par l'ASP sur l'année. Les aides du premier pilier correspondent aux montants des aides découplées et couplées (végétales et animales) et intègrent le remboursement de la discipline financière de l'année précédente.

Limites d'utilisation et précautions d'analyse

Les données présentées sont établies sur une base déclarative des exploitants, en fonction de différents critères d'éligibilité et de nomenclatures (liste de cultures ou d'animaux) évolutifs dans le temps. Pour les surfaces, certaines productions (maraîchage, vergers, vignes) ne donnent pas lieu à l'obtention d'une aide surfacique et ne sont donc souvent pas déclarées. Les surfaces sont de ce fait susceptibles d'être sous-évaluées.

Pour les brebis et les chèvres, un des critères pour l'attribution des aides portent sur un nombre minimal d'animaux à détenir (respectivement 50 et 25 têtes éligibles), ce qui peut conduire également à une sous-évaluation des effectifs.

Pour plus d'informations, voir sur le site Telepac

BDNI bovine, traitements SSP

La source en bref

La base de données nationale d'identification est la base de référence pour les informations relatives à l'identification et à la traçabilité des bovins en France. Elle s'élargit progressivement aux ovins et caprins. Cette base de données permet de connaître l'ensemble des lieux de détention d'un bovin au cours de sa vie, de la naissance à son lieu d'abattage, ainsi qu'un certain nombre de caractéristiques (date de naissance, sexe, race, etc.).

Indications sur les indicateurs présentés

Le nombre d'exploitations détenant des bovins correspond au nombre de détenteurs au sens de la BDNI, ceux-ci pouvant détenir des animaux sur plusieurs exploitations ou lieux géographiques distincts. Le nombre de jeunes bovins exportés correspond au nombre de jeunes bovins exportés de la zone considérée pour une destination hors France métropolitaine, quelle que soit leur devenir (élevage, abattage, etc.).

Les effectifs présentés ici correspondent aux effectifs au 31 décembre de l'année considérée. Pour plus d'informations, voir sur Agreste le site de la statistique agricole.

BDPORC

BDPORC est la base de données professionnelle de la filière porcine et a pour objectif de :

- Faciliter les démarches réglementaires liées à l'identification des porcins
- Être un outil de surveillance sanitaire, permettant de :
  - Limiter la propagation des maladies au sein des élevages français
  - Réagir efficacement en cas d'incident sanitaire
  - Favoriser la traçabilité à travers l'ensemble de la filière

CEREMA d'après DGFiP – Fichiers fonciers

La source en bref

Les Fichiers fonciers sont une base de données listant, sur la France entière, les parcelles, les locaux ainsi que les propriétaires associés. Il s'agit d'une base d'origine fiscale (taxation foncière), issue des données de la direction générale des finances publiques (DGFiP), retraitées ensuite par le Cerema. Elle est présente à une échelle fine et sur l'intégralité du territoire.

Indications sur les indicateurs présentés

La fiche présente les surfaces artificialisées selon leur utilisation (activité, habitat, mixte).

Pour plus d'informations, voir sur le site de l'Observatoire du Plan biodiversité

Douanes – CVI

Le casier viticole informatisé (CVI) est un outil que les États membres de l'Union européenne doivent tenir obligatoirement. Il contient notamment toutes les informations relatives aux entreprises viti-vinicoles, aux parcelles plantées ou arrachées, les niveaux de production et de stock.

IGN – ADMIN EXPRESS

La source en bref

Le produit ADMIN EXPRESS est une base de données bidimensionnelle décrivant le découpage administratif du territoire métropolitain et des départements et régions d'outre-mer. Il permet d'effectuer des croisements avec d'autres sources de données dans le but de construire des représentations thématiques du territoire. Il est actualisé en général mensuellement. L'IGN diffuse une version compatible avec le COG, utilisée ici.

Indications sur les indicateurs présentés

Le découpage retenu dans cette fiche est le découpage au 1er janvier 2019. Pour plus d'informations, voir sur le site Géoservices de l'IGN

IGN – Masque forêt

La source en bref

Le Masque Forêt V1 est une base de données vectorielles permettant de localiser les surfaces de forêt présentes en France métropolitaine. Il est produit à partir de la BD ORTHO, via un processus semi-automatisé faisant appel à l'intelligence artificielle (IA).

Indications sur les indicateurs présentés

Produit via un processus semi-automatisé faisant appel à l'intelligence artificielle (IA) à partir de départements BD ORTHO® acquis entre 2021 et 2023. Le « Masque forêt » est indisponible en DROM.

Le taux de boisement est calculé en faisant le rapport entre la surface totale de forêt et la surface totale de la commune ou de la zone considérée.

Pour plus d'informations, voir sur le site de l'IGN

Insee – Code officiel géographique

La source en bref

La table de passage annuelle liste l'ensemble des communes présentes dans la dernière géographie disponible (codes géographiques et libellés) et leur correspondance dans toutes les géographies depuis 2003, au gré des fusions et scissions de commune qui ont pu se réaliser. Cette table de passage permet de gérer les données selon les millésimes et la géographie communale associée. Cela rend possible également des comparaisons de données entre différentes années.

Pour plus d'informations, voir sur le site de l'Insee

Insee - Flores

La source en bref

FLORES est le Fichier LOcalisé des Rémunérations et de l'Emploi Salarié qui remplace, à partir de 2017, le dispositif Clap.

Pour plus d'informations, voir sur le site de l'Insee

Insee – Recensement de la population

La source en bref

Le recensement de la population permet de connaître la population de la France, dans sa diversité et son évolution. Il fournit des statistiques sur le nombre d'habitants et sur leurs caractéristiques : répartition par sexe et âge, professions exercées, conditions de logement, modes de transport, déplacements domicile travail ou domicile-études, etc. Depuis 2004, le recensement repose sur une collecte d'information annuelle, concernant successivement tous les territoires communaux au cours d'une période de cinq ans. Depuis, chaque année, des résultats de recensement sont produits à partir des cinq enquêtes annuelles les plus récentes : avec abandon des informations issues de l'enquête la plus ancienne et prise en compte de l'enquête nouvelle.

Indications sur les indicateurs présentés

Au recensement, les personnes actives ayant un emploi peuvent être comptées à leur lieu de résidence ou à leur lieu de travail. Au lieu de résidence, on parle de population active ayant un emploi. Au lieu de travail, on parle d'emploi au lieu de travail ou plus brièvement d'emploi. Ces deux types d'indicateur sont tous deux présents dans la fiche.

Pour plus d'informations, voir sur le site de l'Insee

MSA

La source en bref

La MSA, Mutualité Sociale Agricole, est le 2ème régime de protection sociale en France. Elle gère la protection sociale légale et complémentaire de l'ensemble de la profession agricole et rurale soit 5,6 millions de bénéficiaires (famille, santé, logement, retraite, assujettissement et cotisations des salariés et exploitants agricoles). La connaissance des cotisants à la MSA permet d'estimer un nombre d'emplois dans le domaine agricole.

Indications sur les indicateurs présentés

La fiche donne des indications sur l'emploi des cotisants salariés et non salariés en fonction, notamment, de leur ATEXA (assurance accident du travail), de leur âge, de leur sexe ou des surfaces agricoles déclarées à la MSA. Les cotisants solidaires sont présentés séparément. Il s'agit d'exploitants dont l'importance de l'activité agricole ne permet pas l'affiliation à la MSA en qualité de chef d'exploitation.

NB : Les ETP sont calculés comme le nombre d'heures / 1820.

Pour plus d'informations, voir sur le site de la MSA

ONF – Forêts publiques

Contours des forêts publiques relevant du régime forestier : terrains domaniaux et communaux, y compris les terrains qui ne sont pas en nature de forêt. Ces contours ne doivent pas être considérés comme un référentiel mais uniquement à titre informatif.

SDES, IGN – Corine Land Cover

La source en bref

CORINE Land Cover (CLC) est un inventaire biophysique de l'occupation des sols et de son évolution. CLC est produit dans le cadre du programme européen d'observation de la terre Copernicus (39 États européens). Le producteur pour la France est le Service de la donnée et des études statistiques du ministère chargé de l'écologie, avec depuis 2018, l'Institut national de l'information géographique et forestière (IGN). La méthodologie consiste en une interprétation visuelle d'images satellitaires, avec des données complémentaires venant en appui.

Indications sur les indicateurs présentés

Une nomenclature agrégée à cinq postes a été retenue dans ce document : territoires artificialisés, territoires agricoles, forêts et landes, milieux naturels, zones humides et surfaces en eau. Les données présentées sont les données 2018.

Pour plus d'informations, voir sur le l'observatoire du plan Biodiversité

Version du générateur : 2.0.0-beta