



UNION EUROPÉENNE

FONDS EUROPÉEN AGRICOLE
POUR LE DÉVELOPPEMENT RURAL



MINISTÈRE
DE L'AGRICULTURE
ET DE LA SOUVERAINETÉ
ALIMENTAIRE

*Liberté
Égalité
Fraternité*

Intervention 70.10 : Mesure agroenvironnementale et climatique (MAEC) pour la préservation de l'équilibre agro-écologique et de la biodiversité de milieux spécifiques

Notice de la mesure « Systèmes herbagers et pastoraux »

PZ_CETP_PRA2

Territoire « CETP »

Campagne 2023

Pour toute information complémentaire, contacter la structure animatrice de la mesure :

Centre d'études et de Réalisation Pastorales Alpes Méditerranée

CERPAM

570 Avenue de la Libération

04100 MANOSQUE

ggrivel@cerpam.fr

1 OBJECTIFS DE LA MESURE

Cette mesure vise à préserver la durabilité et l'équilibre agro-écologique des prairies permanentes à flore diversifiée et de certaines surfaces pastorales à valeur environnementale importante, dénommées « surfaces cibles ».

Le maintien de ces surfaces cibles au sein des prairies et pâturages permanents de l'exploitation est privilégié sur le territoire, car elles participent plus particulièrement à :

- La préservation de la qualité de l'eau par une gestion économe en intrants,
- La préservation de la biodiversité à la fois en tant que milieu favorable à celle-ci que par le maintien des éléments topographiques,
- L'atténuation du changement climatique par le stockage de carbone dans les sols,
- La lutte contre l'érosion des sols et à la protection des forêts méditerranéennes contre les incendies (espaces pare-feu).

Cette mesure s'adresse aux exploitants qui valorisent déjà de telles surfaces dans les territoires où il existe un risque avéré de disparition des pratiques favorables au maintien de ces prairies et surfaces pastorales (par abandon) sans sous-exploitation, ni surexploitation.

La réponse apportée par la mesure aux enjeux territoriaux sera donc le maintien du pâturage, avec un niveau de prélèvement qui ne puisse être associé ni à du sous-pâturage (prélèvement faible à nul) ni à du surpâturage (prélèvement excessif pouvant conduire à des phénomènes de dégradation).

2 MONTANT DE LA MESURE

En contrepartie du respect de l'ensemble des exigences du cahier des charges de cette mesure, **une aide de 88 € par hectare et par an** sera versée pendant la durée de l'engagement.

Votre engagement sera plafonné à hauteur de 10 000,00 € par an.

3 CRITÈRES D'ÉLIGIBILITÉ

Les critères d'éligibilité doivent être respectés tout au long du contrat. En cas de non-respect en première année, la mesure ne peut pas être souscrite. En cas de non-respect les années suivantes, le contrat est automatiquement rompu sur la totalité des éléments engagés s'il s'agit du non-respect d'un critère d'éligibilité relatif au demandeur, ou uniquement sur la surface en anomalie s'il s'agit d'un critère d'éligibilité relatif à la surface. Le cas échéant, des sanctions peuvent être appliquées.

3.1 Critères d'éligibilité relatifs au demandeur

Les bénéficiaires éligibles sont les agriculteurs actifs tels que définis conformément à l'article 4 du règlement UE n°2021/2115 du 2 décembre 2021.

Les fondations, associations sans but lucratif et les établissements d'enseignement et de recherche agricoles lorsqu'ils exercent directement des activités réputées agricoles sont considérés comme des agriculteurs actifs.

|
| Les GAEC sont éligibles à cette intervention avec application du principe de transparence.

3.2 Critères d'éligibilité relatifs aux surfaces engagées

Les surfaces éligibles à cette mesure sont les **prairies et pâturages permanents**.

Se référer au point 7.2 de la notice.

4 CRITÈRES D'ENTRÉE

Les critères suivants conditionnent l'accès à la mesure en première année d'engagement uniquement et ne sont plus vérifiés par la suite. En cas de non-respect, l'exploitation n'est pas engagée dans la mesure.

Les critères d'entrée pour cette mesure sont les suivants :

- ✓ Engager au moins 90 % des surfaces éligibles de l'exploitation ;
- ✓ Avoir au moins une parcelle dans le PAEC ;
- ✓ Réaliser un diagnostic agro-écologique de l'exploitation. Le diagnostic de l'exploitation doit être transmis à la DDT(M) au plus tard au 15 septembre de la première année d'engagement. En cas de non-transmission, le dossier ne pourra pas être engagé cette année-là ;
- ✓ Respecter un taux de chargement minimal moyen annuel de 0,05 UGB/ha [$0,05 \leq X \leq 0,2$] sur les prairies et pâturages permanents à l'échelle de l'exploitation. Vous devez maintenir l'activité d'élevage pendant les 5 ans de l'engagement en détenant au moins 10 UGB herbivores (ou 5 UGB herbivores dans le cas de petits ruminants, soit 33 ovins ou caprins)

Les modalités de calcul sont définies au point 7.3.

5 CRITÈRES DE PRIORISATION DES DOSSIERS

Ces critères permettent de classer les demandes d'aide des demandeurs éligibles (c'est-à-dire respectant tous les critères d'entrée et les critères d'éligibilité) par ordre de priorité afin notamment de tenir compte des enveloppes budgétaires et des orientations définies par la Commission régionale agroenvironnementale et climatique (CRAEC). Les dossiers sont engagés par ordre de priorité en fonction des critères décrits dans la notice du territoire.

Les demandes accompagnées d'une fiche de liaison, signée par l'opérateur, sont prioritaires.

Critères retenus :

Au niveau du PAEC, un zonage définit deux types de priorité : zone de priorité 1 et zone de priorité 2.

Il existe également un autre système de priorités, établi au niveau régional.

1. Les demandes d'engagements situés en zones Natura 2000 à enjeux forts ou très forts, les demandes d'engagement dans des mesures à enjeux eau, dans les mesures DFCEI, dans les mesures de préservation des zones humides, dans les mesures visant à préserver les espèces en PNA,
13 points
2. Les demandes d'engagements situés en zones Natura 2000 pour les autres niveaux d'enjeux et dans les autres zones de protection,
8 points
3. Les demandes d'engagements situés dans les autres zones des territoires des PAEC.
3 point

Parmi ces demandes et dans la limite de l'enveloppe budgétaire allouée à la campagne MAEC, la répartition de l'enveloppe budgétaire régionale doit respecter les critères de priorisation régionaux suivants :

4. Les mesures systèmes,
1 point
5. Les demandes avec plan de gestion,
1 point
6. Les jeunes agriculteurs bénéficiaires des aides à l'installation, installés depuis moins de 5 ans à la date de la clôture des déclarations PAC de l'année de la demande.
1 point
7. Les exploitations en agriculture biologique (AB)
1 point
8. Les exploitations engagées dans une démarche de haute valeur environnementale de niveau 3 (HVE3)
1 point

9. Critère local : investissements réalisés par les groupements pastoraux (GP)

Afin de départager les dossiers portés par les groupements pastoraux (GP) sur le territoire du PAEC, les élus du CERPAM ont décidé de rajouter un critère de sélection des dossiers, en sus du scoring régional.

Ainsi, le critère « investissement » est appliqué à l'ensemble des dossiers portés par les GP. Ce critère prend en compte l'investissement porté par le GP dans les 5 dernières années (correspondant à la dernière campagne PAC) concernant les équipements en eau et/ou des logements (création, rénovation, ajout...). Ces dossiers d'investissements dans les équipements, pour être éligibles à l'ajout d'un point supplémentaire, doivent avoir été déposés auprès des services du FEADER et avoir fait l'objet de l'attribution d'une subvention, l'autofinancement restant étant porté par le GP.

Les dossiers de « petits équipements » cofinancés par les départements, ne sont pas éligibles à l'ajout d'un point supplémentaire au scoring.

6 CAHIER DES CHARGES DE LA MESURE

Sauf mention contraire, l'ensemble des obligations du cahier des charges doit être respecté sur toute la durée du contrat, c'est-à-dire à partir de la date limite de dépôt des dossiers PAC de l'année d'engagement et durant les 5 années suivantes. En cas de non-respect d'une obligation, des sanctions peuvent s'appliquer en fonction de la nature et de la gravité de l'anomalie.

Les documents relatifs à la demande d'engagement et au respect des obligations doivent être conservés pendant toute la durée de l'engagement et pendant les quatre années suivantes. Ils pourront notamment être demandés en cas de contrôle de l'exploitation. **Les obligations du cahier des charges figurent ci-dessous.**

Obligations du cahier des charges	Période d'application	Contrôles	Caractérisation de l'anomalie et calcul de la sanction¹
Formation à réaliser au cours des deux premières années de l'engagement. Se référer au point 7.1.	Avant le 15 mai 2025	Contrôle sur place Vérification de l'attestation de formation	Anomalie réversible, dossier, totale, d'importance égale à 0,06.
Respecter un taux de chargement minimal moyen annuel de 0,05 UGB/ha [$0,05 \leq X \leq 0,2$] sur les surfaces en herbe à l'échelle de l'exploitation. Se référer au point 7.3.	Sur toute la durée du contrat	Contrôle administratif Sur la base des éléments du dossier PAC	Anomalie réversible, dossier, à seuils (par tranche de 5 %), d'importance égale à 0,5.
Respecter un taux de chargement maximal moyen annuel de 1,4 UGB/ha [$Y \leq 1,4$] sur les surfaces en herbe à l'échelle de l'exploitation. Se référer au point 7.3.	Sur toute la durée du contrat	Contrôle administratif Sur la base des éléments du dossier PAC	Anomalie réversible, dossier, à seuils (par tranche de 15 %), d'importance égale à 0,6.
Respecter un taux annuel de 30 % minimum de surfaces cibles dans la surface en herbe de l'exploitation. Se référer au point 7.2.	Sur toute la durée du contrat	Contrôle administratif Sur la base des éléments du dossier PAC	Anomalie réversible, dossier, à seuils (par tranche de 15 %), d'importance égale à 0,6.
Limiter la fertilisation azotée à 30 kg N par ha et par an chaque année au cours des 5 ans, sur l'ensemble des surfaces engagées (hors apports par pâturage). Se référer au point 7.4.	Sur toute la durée du contrat	Contrôle sur place Vérification du cahier d'enregistrement des pratiques et contrôle visuel	Anomalie réversible, localisée, totale, d'importance égale à 1.
Ne pas détruire le couvert sur les surfaces engagées. <i>Les opérations de sursemis sans travail du sol sont autorisées pour protéger le sol (regarnissage).</i>	Sur toute la durée du contrat	Contrôle sur place Vérification du cahier d'enregistrement des pratiques et contrôle visuel	Anomalie définitive, localisée, totale, d'importance égale à 1.
Respecter les indicateurs suivants sur les surfaces cibles (<i>sélection des indicateurs pertinents selon le type de surface</i>) : ➤ Respect du niveau de prélèvement par le pâturage ; ➤ Absence de dégradation du tapis herbacé ; ➤ Accessibilité du milieu et valorisation. Se référer au point 7.5.	Sur toute la durée du contrat	Contrôle sur place visuel	Anomalie réversible, localisée, totale, d'importance égale à 1.
Respecter une utilisation annuelle minimale des surfaces cibles par pâturage ou fauche.	Sur toute la durée du contrat	Contrôle sur place Vérification du cahier d'enregistrement des pratiques et contrôle visuel	Anomalie réversible, localisée, totale, d'importance égale à 1.
Respecter l'interdiction de fertilisation azotée minérale sur les surfaces cibles.	Sur toute la durée du contrat	Contrôle sur place Vérification du cahier d'enregistrement des pratiques et contrôle visuel	Anomalie réversible, localisée, totale, d'importance égale à 1.
Ne pas utiliser de produits phytosanitaires sur les surfaces engagées.	Sur toute la durée du contrat	Contrôle sur place Vérification du cahier d'enregistrement des pratiques et contrôle visuel	Anomalie réversible, localisée, totale, d'importance égale à 1.

¹ Se référer à la notice nationale MAEC-Bio pour plus d'information sur le fonctionnement du régime de sanction.

Obligations du cahier des charges	Période d'application	Contrôles	Caractérisation de l'anomalie et calcul de la sanction
<p>Enregistrer les interventions sur toutes les parcelles éligibles (engagées et non engagées) :</p> <ul style="list-style-type: none"> ➤ Identification des surfaces cibles, conformément aux informations du registre parcellaire graphique (RPG) et du descriptif des parcelles ; ➤ Pâturage (dates d'entrée et de sortie par parcelle, nombre d'animaux et d'UGB correspondantes) ; ➤ Fauche (date(s), matériel utilisé, modalités) ; ➤ Fertilisation azotée des surfaces (dates, produits, quantités) ; <p>ATTENTION : Le cahier d'enregistrement constitue une pièce indispensable au contrôle de plusieurs obligations. Aussi, l'absence ou la non-teneur de ce cahier constatée le jour du contrôle se traduira par le constat d'anomalies et le cas échéant par l'application du régime de sanction pour toutes les obligations ne pouvant être contrôlées.</p>	<p>Sur toute la durée du contrat</p>	<p>Contrôle sur place Vérification du cahier d'enregistrement des pratiques</p>	<p>Anomalie réversible, dossier, totale, d'importance égale à 0,05.</p>

7 PRÉCISIONS

7.1 Formation

L'exploitant doit suivre une formation dans les deux premières années de contractualisation de la mesure selon les obligations nationales. Celle-ci comportera, à minima, deux entrées :

- Comprendre l'enjeu contractualisé,
- Maîtriser la gestion et le pilotage de la gestion mise en œuvre pour y répondre.

La formation sera organisée par l'opérateur PAEC, en fonction des modalités financières définies. En cas d'appel à projets spécifique aux formations, des partenaires pourront être associés.

7.2 Définition des types de surface et des surfaces cibles

Les surfaces en prairies et pâturages permanents correspondent aux surfaces de la catégorie 1.6 de la notice télépac « Liste des cultures et précisions », rendues admissibles par l'application d'un prorata spécifique à cette MAEC :

- Lorsque la densité d'éléments naturels non admissibles de 10 ares ou moins est strictement supérieure à 80 %, la surface n'est pas admissible (prorata égal à 0 %).
- Dans les autres cas, le prorata est de 100 % et la surface est donc entièrement admissible.

Les surfaces cibles correspondent à certaines surfaces qui présentent un intérêt agro-écologique et qui, dans le dossier PAC, relèvent de la catégorie 1.6 de la notice télépac « Liste des cultures et précisions ». **Il s'agit des surfaces en herbes de type prairies, pelouses et surfaces pastorales.**

ATTENTION :

Pour chacune de vos surfaces cibles, vous devez déclarer spécifiquement sur votre RPG cette parcelle en cochant la case « surface cible » sous Télépac.

Cette coche est obligatoire pour toutes vos surfaces cibles, même celles non engagées dans la MAEC du fait de l'application d'un plafond, afin de vérifier l'atteinte du taux de surfaces cibles.

7.3 Calcul du taux de chargement

Le **taux de chargement moyen annuel sur les surfaces en herbe à l'échelle de l'exploitation** est le rapport entre (i) les UGB d'animaux herbivores de l'exploitation (voir ci-dessous) et (ii) la surface en herbe à l'échelle de l'exploitation.

La surface en herbe utilisée pour le calcul du taux de chargement comprend les prairies et pâturages permanents (définis au point 7.2) et les surfaces herbacées temporaires, qui sont les surfaces suivantes de la catégorie 1.5 de la notice télépac « Liste des cultures et précisions » :

- Mélange de légumineuses prépondérantes et de graminées fourragères de 5 ans ou moins (MLG)
- Prairie temporaire de moins de 5 ans et autre mélange avec graminées (PTR)
- Jachères (JAC), seulement s'il est précisé que la surface est un « couvert herbacé ».

Les taux de conversion des différentes catégories d'animaux en UGB et les périodes de référence retenues pour le calcul du nombre d'animaux sont définis dans le tableau ci-dessous :

Catégorie	Taux de conversion en UGB	Période de référence
Bovins de plus de 2 ans	1	Moyenne sur les 12 mois précédant la date limite de dépôt des dossiers PAC. Pour un nouvel éleveur bovin, il est possible de s'appuyer sur le nombre instantané des UGB présentes sur l'exploitation à la date limite de dépôt de la demande d'aides de la campagne considérée.
Bovins entre 6 mois et 2 ans	0,6	
Bovins de moins de 6 mois	0,4	
Équidés de plus de 6 mois	1	30 jours consécutifs incluant le 31 mars de l'année n. Le critère d'âge est vérifié au plus tard le 1 ^{er} jour des 30 jours incluant le 31 mars pendant lesquels les animaux sont présents sur l'exploitation. Pour les nouveaux installés après le 31 mars, les effectifs déclarés sont ceux qui sont présents à la date limite de dépôt de la demande d'aides de la campagne considérée.
Ovins et caprins de plus de 1 an et femelles de moins de 1 an ayant mis bas	0,15	
Ovins et caprins de moins de 1 an	0	
Lamas de plus de 2 ans	0,45	
Alpagas de plus de 2 ans	0,3	
Cerfs et biches de plus de 2 ans	0,33	
Daims et daines de plus de 2 ans	0,17	

7.4 Calcul des apports azotés

Le calcul de la fertilisation azotée se fait sur chaque parcelle engagée, hors restitution au pâturage.

Pour un dossier engagé en 2023, la première vérification pourra être faite lors des contrôles de la campagne PAC 2024 (campagne culturale 2023-2024), c'est-à-dire sur la base des enregistrements des pratiques de fertilisation des surfaces pendant la période commençant à l'été 2023 (année n-1) et finissant à l'été 2024 (année n).

Apports minéraux (kg N /ha) = (Quantité apportée en kg de fertilisant × teneur en N²) / surface en ha

La teneur en N peut être précisée pour certains types d'engrais. Quand ce n'est pas le cas (si l'engrais est mentionné sous un nom commercial par exemple), la facture ou l'étiquette du produit doivent être utilisées pour déterminer la teneur en N.

Apports azotés organiques (kg N efficace / ha) =

(Quantité apportée en kg de fertilisant × valeur fertilisante N apport organique) / surface en ha

Avec « valeur fertilisante N apport organique » = Teneur en N total du produit (% par unité de volume ou de masse) × KeqN (coefficient d'équivalence engrais N minéral efficace)

² La teneur en N des engrais est le plus souvent exprimée en pourcentage, ce qui signifie qu'un engrais dosé à 60 % de N apporte 60 kg de N pour 100 kg d'engrais.

La valeur fertilisante de l'apport organique tient compte de la teneur en azote total du produit et du coefficient d'équivalence engrais N minéral efficace (KeqN).

Les teneurs en azote total des apports organiques peuvent être reprises à partir des factures de produits ou des analyses des produits résiduels organiques utilisés.

Les valeurs de KeqN sont celles fixées dans l'arrêté établissant le référentiel régional de mise en de l'équilibre de la fertilisation azotée (arrêté « GREN »), que l'exploitation soit située dans une zone vulnérable ou non. (Arrêté 2012-418 du 30 août 2012)

Fertilisation azotée totale (kg N /ha) = apports azotés minéraux + apports azotés organiques

7.5 Indicateurs

Prélèvement par le pâturage :

Cet indicateur s'adresse aux surfaces pastorales où la ressource herbacée est prédominante.

Vous devez respecter sur 80% de la surface un niveau de prélèvement compris entre les classes 2 et 5 de la grille nationale d'évaluation annexée à la présente fiche. Cette obligation vise à exclure les modes de gestion correspondant à des passages rapides du troupeau (sous-pâturage).

Absence de dégradation du tapis herbacé :

Cet indicateur s'adresse aux surfaces pastorales (ressource herbacée ou ligneuse prédominante).

Vous devez respecter sur ces milieux pâturés par les différents herbivores (hors parcs de nuit) les indicateurs suivants :

- Absence de plantes déchaussées sur plus de 5 % de la surface
- Absence de plantes indicatrices d'eutrophisation sur plus de 10 % de la surface.

Une liste des plantes indicatrices d'eutrophisation est définie localement et annexée à la présente notice. Ces plantes indicatrices d'eutrophisation comportent les catégories de plantes suivantes : Chénopode Bon-Henri (*Chenopodium bonus-henricus*), Ortie dioïque (*Urtica dioica* L.), Rumex des Alpes (*Rumex alpinus*), Cirse épineux (*Cirsium spinosissimum*).

Indicateurs témoignant de l'accessibilité du milieu et de sa valorisation pour l'alimentation du troupeau :

Cet indicateur s'adresse aux surfaces pastorales où la ressource ligneuse est prédominante.

Les indicateurs que vous devez respecter sont les suivants :

- Traces de prélèvement sur la ressource (rejets, jeunes pousses, feuilles consommables des branches basses ou des autres ligneux consommables) sur 80 % de la surface ce qui témoigne du fait que le milieu est pénétrable et qu'il est effectivement valorisé pour l'alimentation du troupeau ;
- Traces de passage et de circulation (laine, poils, déjection).

Un guide d'identification des plantes indicatrices comprenant un référentiel photographique est disponible sur le site internet de la DRAAF PACA (<https://draaf.paca.agriculture.gouv.fr/>) à la rubrique suivante :

[Production&Filières/Exploitations/Mesures agroenvironnementales et climatiques \(MAEC\) et mesure de conversion à l'agriculture biologique \(CAB\)](#)

, auprès de l'opérateur du territoire ou de la DDT(M) du siège de votre exploitation.

7.6 Lien avec la conditionnalité et l'écorégime

En cas de non-respect de la conditionnalité, l'ensemble des aides PAC sont sanctionnées, y compris les aides MAEC.

Les obligations du cahier des charges de la MAEC sont distinctes des exigences de l'écorégime. Un agriculteur peut à la fois souscrire cette MAEC et bénéficier de l'écorégime.

ANNEXE 1 : Grille d'évaluation du prélèvement par le pâturage

La grille nationale d'évaluation du niveau de prélèvement est présentée ci-dessous. Elle a été construite et étalonnée sur la base de coupes de phytomasse et de transects avant et après pâturage qui ont été comparés à l'état visuel du tapis herbacé après pâturage. Cinq classes de prélèvement ont ainsi été définies. Le schéma ci-après présente les différentes applications et les différentes grilles disponibles pour évaluer le prélèvement par le pâturage en fonction du milieu et de l'espèce herbivore.

	OBSERVATIONS VISUELLES	Prélèvement herbacé	Mode de gestion
1	Traces de passage rapide du troupeau : coups de dents épars, herbe plus ou moins couchée dans faciès productif, quelques crottes présentes.	< 20 %	Passage rapide
2	Prélèvement herbacé faible : les bonnes espèces constituant le fin (légumineuses, bonnes graminées, autres), sont consommées irrégulièrement ; le risque de gaspillage est important (herbe couchée dans faciès productif). <i>Coups de dents épars sur feuillages arbustifs les plus appétents</i>	20 à 40 %	Tri
3	Prélèvement herbacé irrégulier : dans l'ensemble, le fonds pastoral est consommé ; les espèces moins appétentes sont consommées partiellement et irrégulièrement par taches ou trouées ; peu d'incursions dans les zones embroussaillées moins pénétrables (pâturage concentré sur les zones ouvertes). Le stock sur pied en sec n'est pas attaqué. <i>Les feuillages les plus appétents sont partiellement prélevés, pas d'impact sur les autres arbustifs consommables.</i>	40 à 60 %	Pâturage prudent
4	Prélèvement herbacé important : l'ensemble de la strate herbacée est mangé assez régulièrement ; il subsiste des touffes de refus ; exploration très partielle des plages embroussaillées moins pénétrables, qui se traduisent au fil des temps par quelques passages visibles. Pâturage régulier d'au moins 80 % de la surface accessible Le stock sur pied en sec (de l'année précédente) est peu attaqué par les ovins, plus par les bovins et les équins. <i>Impact visible sur arbustifs consommables.</i>	60 à 80 %	Gestion
5	Pelouse raclée : l'ensemble de la strate herbacée est très bien consommée, avec un aspect de la pelouse ras et régulier ; les refus d'espèces grossières sont rares ou inexistantes ; les espèces les moins appétentes sont irrégulièrement consommées (carex toujours vert, brachypode de Phénicie). Exploration des plages embroussaillées denses et peu pénétrables (épineux) ; ouverture de passages bien marqués. Pâturage régulier de la totalité de la surface accessible Prélèvement marqué dans le stock sur pied en sec (de l'année précédente), plus complet par bovins et équins. <i>Impact important sur arbustifs consommables.</i>	80 à 100 %	Impact

(Source : CERPAM, 2013)

Les végétations pastorales sont constituées de trois catégories au sein du tapis herbacé ainsi que d'une fraction ligneuse :

- Les espèces très appétentes, couramment appelé « le fin » par les bergers (légumineuses, graminées les plus appétentes). Elles sont généralement minoritaires. Ces espèces sont prélevées plus fortement que les autres en début de période de pâturage (tri plus ou moins marqué). Ce comportement de tri est plus marqué par les **ovins** que par les **bovins**
- Le fonds pastoral, généralement majoritaire, constitué en particulier des graminées d'appétence moyenne, mais qui constituent le gros de la ressource (exemples : brome dressé, fétuque rouge).
- Le grossier, constitué des espèces consommables mais peu appétentes (exemples : brachypodes, fétuque paniculée...). La consommation du grossier par les **ovins** est croissante au fur et à mesure que les autres fractions de la ressource ne sont plus disponibles. Leur capacité à le prélever dépend de l'apprentissage des animaux et de la gestion pastorale mise en place : plus les animaux ont une expérience pastorale toute l'année, plus ils donnent rapidement des coups de dent sur ces espèces dès le début d'une séquence de pâturage ; à l'inverse, des troupeaux peu pastoraux, peu habitués à valoriser des milieux difficiles, ou qui sortent d'une séquence sur une ressource très attractive, nécessitent un mode de conduite contraignant pour effectuer un report significatif sur ces espèces grossières. Les **bovins** et les **équins** trient beaucoup moins le grossier ; lorsqu'il est dominant, il suffit d'appliquer la grille générale.
- A ces trois catégories herbacées se rajoutent les ligneux consommables. A l'exception des espèces arbustives les plus appétentes (cornouiller, légumineuses non épineuses, accrus de feuillus caducifoliés comme les érables...), leur consommation s'apparente à celle du grossier pour les ovins. La consommation des fruits n'est pas évaluée.

Application de la grille de pression de pâturage à différents types de parcours.

- Les pelouses pastorales « moyennes », les plus fréquentes, celles où le fonds pastoral constitue l'essentiel de la ressource, mais dans un tapis herbacé diversifié où sont présentes aussi les espèces meilleures et moins bonnes, et souvent quelques ligneux.

Grille générale

(Applicable aussi sur pelouses embroussaillées, landes et sous-bois)
(Applicable pour toutes espèces au pâturage)

- Cas particulier des pelouses très rases, souvent très attractives (pelouses nivales...)

Ovins : grille spécifique « pelouses nivales »

- Les pelouses, pelouses embroussaillées, landes et sous-bois dominées par les graminées grossières :

Bovins, équins : grille générale

Ovins : grilles spécifiques

- « queyrel »
- « brachypode »

- Parcours ligneux :

Caprins : grille « ligneux »

(Note cumulative de plusieurs années de pâturage)
(Particulièrement adaptée aux caprins, utilisable pour les autres espèces pour évaluer leur pression de pâturage sur ligneux)

ANNEXE 2 : Plantes indicatrices d'eutrophisation et leur référentiel photographique

Chénopode Bon-Henri (*Blitum bonus-henricus*)



Source : INPN, 2023

Ortie dioïque (*Urtica dioica* L.)



Source : INPN, 2023

Rumex des Alpes (*Rumex alpinus*)



Source : INPN, 2023

Cirse épineux (*Cirsium spinosissimum*)



Source : INPN, 2023

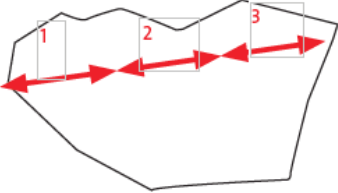
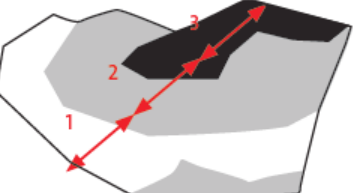
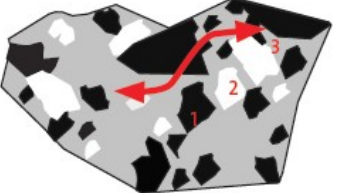
ANNEXE 3 : Inspection des indicateurs de résultat sur les surfaces engagées

Les indicateurs doivent permettre d'évaluer que les pratiques mises en œuvre par l'agriculteur et qui sont propres à chaque type de surface conduisent à les valoriser dans le respect de leur équilibre agro-écologique.

L'inspection doit être faite sur les périodes d'observation optimale de la flore.

L'inspection est faite sur les indicateurs appropriés spécifiques à chaque type de surface en cohérence avec les codes cultures déclarées dans le dossier PAC selon l'adaptation faite sur le territoire du PAEC, donc selon la MAEC qui a été contractualisée.

La vérification se fait selon la diagonale la plus longue, de l'état des surfaces sur chaque tiers à partir des indicateurs de résultats. Cette méthode d'inspection permet d'exclure les bords de champ, plus riches en biodiversité et de tenir compte de l'hétérogénéité des parcelles.

1er cas : la végétation est homogène	2ème cas : la végétation est hétérogène et répartie selon un gradient	3ème cas : la végétation est hétérogène formant une mosaïque
Réalisation des observations sur chaque tiers le long de la diagonale la plus longue.	Réalisation des observations sur chaque tiers le long d'une diagonale de façon à rendre compte de chaque type de végétation.	Réalisation des observations en trois tiers le long d'un cheminement de façon à rendre compte de chaque type de végétation.
 <p>1^{er} cas</p>	 <p>2ème cas</p>	 <p>3ème cas</p>

ANNEXE 4 : Cahier d'enregistrement des pratiques

Mesure Agro-Environnementale et Climatique :
Cahier d'enregistrement des pratiques
Programmation 2023 – 2027

Nom du contractant	
N° PACAGE	
Commune(s) concernée(s)	
Nom de la mesure	
N° ilots engagés en MAEC	
PAEC concerné	



ANNEE 2023

N° de la parcelle engagée (n° ilot)	Lieu-dit	ENREGISTREMENT DES PRATIQUES DE PATURAGE				ENREGISTREMENT DES INTERVENTIONS COMPLEMENTAIRES			OBSERVATIONS
		Date d'entrée	Date de sortie	Effectif animaux (nombre d'adultes et de jeunes de chaque espèce) et UBG correspondantes	Durée de gardiennage (jours)	Date(s)	Type d'intervention (fauche, broyage, brûlage pastoral, débroussaillage manuel, fertilisation, clôture...)	Matériel utilisé	
		../../..	../../..						